

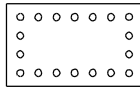
Legende Massnahmen




Baumpflanzung




Baum erhalten



Flächen zum Anpflanzen von Bäumen, Sträuchern als Vogelschutzgehölz (1 Strauch / 1,5 m², Arten s. Pflanzliste)




Baugrenze



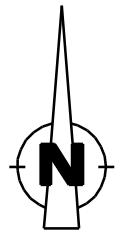
Entsiegelung und Abbau von Unterständen



Grenze des Geltungsbereichs



Strassenverkehrsflächen



AUFTRAGGEBER

Annette Fröhlich

Sulzer Weg 7
67283 Obrigheim

PROJEKT

ORTSGEMEINE OBRIGHEIM

ERGÄNZUNGSSATZUNG "SULZER WEG"

PLANUNG

MATTHIAS BRAUN
DIPL.-ING. STADTPLANER/ARCHITEKT
VIRCHOWSTRASSE 23
67227 FRANKENTHAL

DAGMAR WOLPERT
DIPL.-ING. AGRAR/LANDSCHAFTSPLANER

ZEICHNUNG

MASSNAHMENPLAN
M 1:500

LEISTUNGSPHASE

MASSTAB	1:500	VERFASSER	PROJEKT-NR.	BAUTEIL-NR.	ZEICHN.-NR.	GEWERK	INDEX
GEZEICHNET	D. WOLPERT	DW	S166		L02		L
DATUM	28.10.2003						
GEPRÜFT							
BLATTGRÖSSE							