

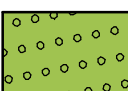










- Legende**
-  Schotter und Rohboden/
Lagerplatz
 -  ruderalisierte Fläche,
Nutzung als Lager,
Verdichtungszeichen
 -  Obst Niedrigstamm
 -  Hausgarten
 -  versiegelte Fläche
 -  Juglans regia, Stamm-
durchmesser ca. 20 cm
 -  Konifere
Höhe 15-20 m
 -  Thujahecke Bestand
 -  Plangebietsgrenze

AUFTRAGGEBER **VG Grünstadt-Land**
 Industriestraße 11
 67269 Grünstadt

PROJEKT FACHBEITRAG NATURSCHUTZ ZUR
 ERGÄNZUNGSSATZUNG "AM ROMISCHEN
 PFAD, ERWEITERUNGSPLAN II" OG OBRIGHEIM

ZEICHNUNG **BESTANDSPLAN** ZEICHNUNG NR. **L1**

PLANUNG **DAGMAR WOLPERT**
 DIPL.-ING. LANDSCHAFTSPLANER
 STERNSTRASSE 73
 67063 LUDWIGSHAFEN

TEL 0621 - 637 11 34
 0179 - 348 59 04
 FAX 0621 - 637 11 36
 MAIL D.Wolpert@online.de

MASSTAB 1:1000
STAND MÄRZ 2010