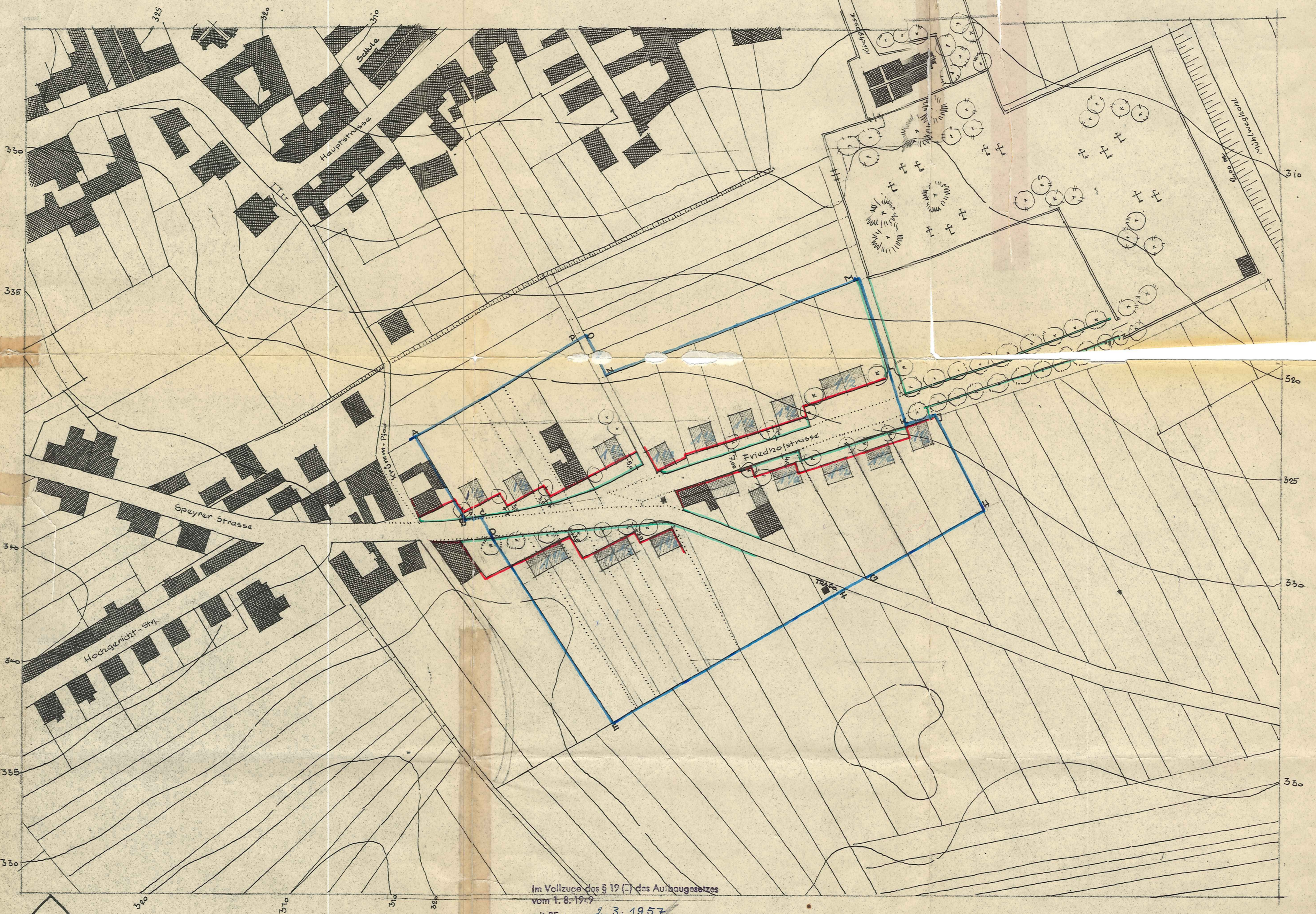



TEILBEBAUUNGSPLAN 1:1000 WATTENHEIM.



Im Vollzuge des § 19 (2) des Aufbaugesetzes vom 1.8.1949 mit RE. v. 2.3.1957 Az.: 42-143/317 Gb. Nr. 9136/55 in Verbindung mit den Erläuterungen vom 3.8.1953 genehmigt. Neustadt/Weinstraße, den 2.3.1957

Der Bürgermeister der Gemeinde:



Stüney

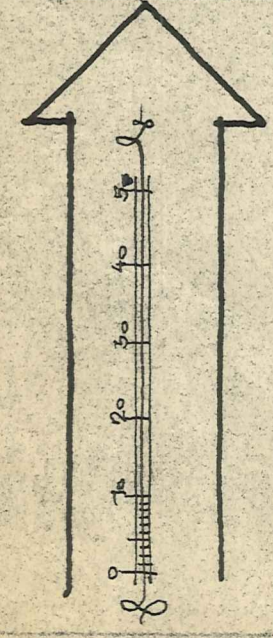
I.) Der Teilbebauungsplan "Friedhofstraße" wurde von der Gemeindevertretung in der Sitzung vom 2. Mai 1957 festgestellt.
 II.) Die ortsübliche Bekanntmachung ist am 3. Mai 1957 erfolgt.

Wattenheim, den 16. Mai 1957.
 Gemeindeverwaltung:

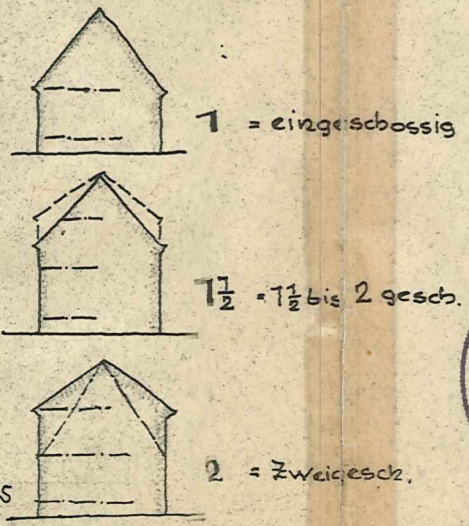
BETR. TEILBEBAUUNGSPLAN WATTENHEIM, FRIEDHOFSTR.		
DAT. <u>14.3.53</u>	PL. NR.	BL. GR.
MST. <u>1:1000</u>	GEPR. <i>Stüney</i>	GEPR.

FRANKENTHAL, DEN 14. März 1955

LANDRÄT AMT
 KREISBAUAMT
Stüney
 REG.-BAURAT.



Bestehend	Geplant	Aufzuheben	Bezeichnung
			Öffentl. Gebäude
			Gebäude
			Bauflüchtl.
			Vorgartenz.
BEGRENZUNG DES BEBAUUNGSGEBIETES			



Bezirksregierung der Pfalz
 Im Auftrag:
 Oberreg.-u.-baurat