

Planzeichenlegende

der zeichnerischen Festsetzungen
(gemäß der Planzeichenverordnung - PlanzVO - 12/90)


A. Bauplanungsrechtliche Festsetzungen (BauGB i.V. mit der BauNVO)




1. Verkehrsflächen (§ 9 (1) Nr. 11 BauGB)
Verkehrsflächen besonderer Zweckbestimmung
Stellplätze
(6.3 PlanzVO)



2. Anpflanzen von Bäumen
(§ 9 (1) Nr. 25a BauGB, 13.2 PlanzVO)



3. Flächen zum Anpflanzen von Bäumen und Sträuchern
(§9 (1) Nr. 25a BauGB, 13.2.1. PlanzVO)



4. Private Grünflächen
(§9 (1) Nr. 15 BauGB, 9. PlanzVO)

5. Sonstige Planzeichen

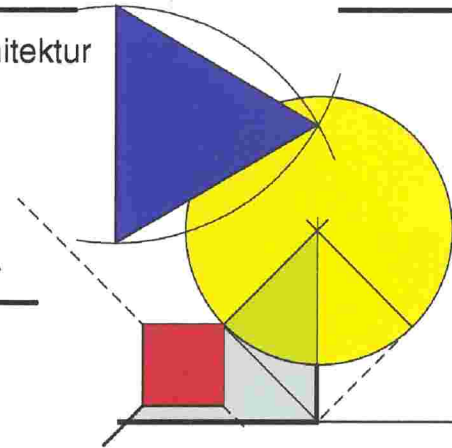


Grenze des räumlichen Geltungsbereichs des Bebauungsplans (§ 9 (7) BauGB, 15.13 PlanzVO).

Ingenieurgesellschaft für Städtebau & Architektur

- Ortsplanung
- Stadtplanung
- Fremdenverkehr
- Hoch- und Tiefbau
- Landschaftsplanung

ISA



Vorhabenbezogener Bebauungsplan "Inselmühle" Ortsgemeinde Obrigheim

Entwurf

Stempel / Datum

Bearbeiter: Jochum / Naßhan

Gezeichnet: Rippberger

Projekt Nr.: BP 23

Stand 30.11.99

Blatt: 1

Maßstab: M 1:500

Dipl.-Ing. Günter Jochum,
Bauassessor und Stadtplaner
Dipl.-Ing Bernd Naßhan
Raum- und Umweltplaner
Hauptstraße 46 67716 Heltersberg
Tel. 06333 - 600 81 Fax: - 600 82

