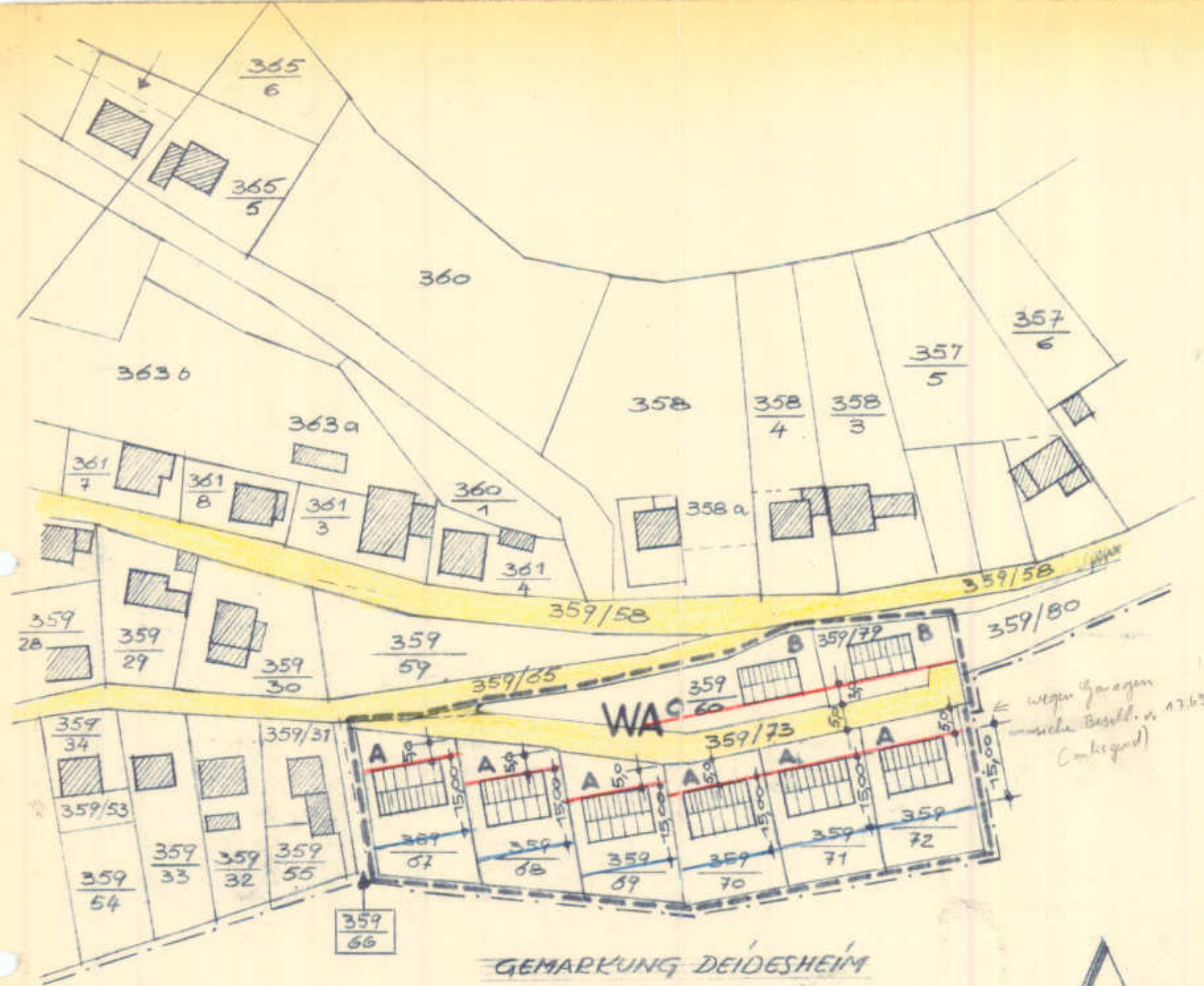













I. Fertigung

Gemeinde NEIDENFELS BEBAUUNGSPLAN "DEIDESHEIMERWEG OST"

M=1:1000



ZEICHENERKLÄRUNG:

-  BESTEHENDE GEBÄUDE
-  GEPLANTE GEBÄUDE MIT FIRSTRICHTUNG TYP A II GESCHOSSIG "ALS HÖCHSTGRENZE"
-  GEPLANTE GEBÄUDE MIT FIRSTRICHTUNG TYP B I GESCHOSSIG
-  GRENZE DES RÄUMLICHEN GELTUNGSBEREICHES DES BEBAUUNGSPLANES
-  ALTE GRUNDSTÜCKSGRENZEN
-  NEUE GRUNDSTÜCKSGRENZEN (vorgesehen)
-  BAULINIE
-  BAUGRENZE
-  ALLGEMEINES WOHNGEBIET "IN OFFENER BAUWEISE" § 4 BAUNVO
-  STRASSENVERKEHRSFÄCHEN (vorhanden)
-  GEHARKUNGSGRENZE




I. Fertigung

Genehmigt

mit RE. vom 23. April 1969
 Az. 421-521- N 31/2
 Neustadt an der Weinstraße,
 den 23. April 1969

Bezirksregierung Rheinhesen-Pfalz
 Im Auftrag




 (Wirth)
 Baudirektor

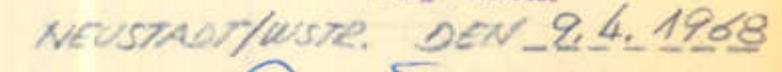
DER GEMEINDERAT HAT IN SEINER SITZUNG AM 26. I. 1969 DEM BEBAUUNGSPLAN "DEIDESHEIMERWEG OST" DIE ZUSTIMMUNG GEGEBEN.

NEIDENFELS, DEN 27. II. 1969 DIE GEMEINDEVERWALTUNG

DER BEBAUUNGSPLAN HAT IN DER ZEIT VOM 12.12.68 BIS 13.1.1969 BEI DER GEMEINDEVERWALTUNG ÖFFENTLICH AUFGELEGEN.

NEIDENFELS, DEN 27. III. 1969 DIE GEMEINDEVERWALTUNG




 NEUSTADT/WSTR. DEN 9.4.1968
 LANDRATSAKT - 1ST. PLANUNG

26.9.68 PL.NR. GEAND. 000.

KREISOBERBAURAT 