

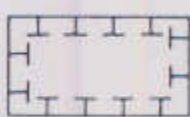

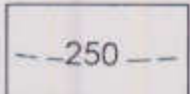


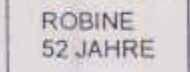


**ZEICHNERISCHE FESTSETZUNGEN**

-  ERWEITERTER GELTUNGSBEREICH  
KOMPENSATIONSFLÄCHE LICHTENSTEIN ZUM  
BEBAUUNGSPLAN ASPENKEHLE  
(§ 9 ABS. 7 BAUGB)
-  DER GESAMTE GELTUNGSBEREICH  
IST FLÄCHE FÜR WALD  
(§ 9 ABS. 1 NR. 18 UND ABS. 6 BAUGB)
-  FLÄCHE FÜR MASSNAHMEN ZUM SCHUTZ, ZUR PFLEGE  
UND ZUR ENTWICKLUNG VON NATUR UND LANDSCHAFT,  
STICHWORT EIGENENTWICKLUNG, DAS HEISST:  
- FORSTLICHE NUTZUNG FINDET NICHT MEHR STATT.  
- DER BESTAND BLEIBT DAUERHAFT SICH SELBST  
ÜBERLASSEN.  
- EINGRIFFE SIND IM RAHMEN DER VERKEHRSSICHER-  
UNGSVERPFLICHT ZULÄSSIG (IN ABSPRACHE MIT DER  
KREISVERWALTUNG, UNTERE LANDESPFLEGEBEHÖRDE).  
(§ 9 ABS. 1 NR. 20 BAUGB)
-  EINZELANLAGE (UNBEWEGLICHES KULTURDENKMAL) DIE  
DEM DENKMALSCHUTZ UNTERLIEGT  
(§ 9 ABS. 6 BAUGB)

**ZEICHENERKLÄRUNG**

-  HÖHENLINIE
-  ABSTRAKT DARGESTELLTER WALDWEG ODER SCHNEISE
-  BEREICHE UNTERSCHIEDLICHER BAUMBESTÄNDE
-  BAUMARTENANGABEN NACH DEM FORSTEINRICHTUNGSWERK,  
DIE JAHRESALTERSZAHLEN DER BESTÄNDE SIND FÜR DAS  
JAHR 1996 ANGEGBEN.

**PLANGRUNDLAGE**  
VERGRÖßERUNG AUS DER FLURKARTENMONTAGE  
1:5000 BLATT 3430/5472 NEIDENFELS, KATASTERAMT NEUSTADT, MIT ERGÄNZUNGEN AUS DEM  
FORSTEINRICHTUNGSWERK 1984, FORSTAMT LAMBRECHT

**VERFAHRENSVERMERKE SIEHE RÜCKSEITE**



VERBANDSGEMEINDE  
**LAMBRECHT  
(PFALZ)**

ORTSGEMEINDE  
**NEIDENFELS**

**BEBAUUNGSPLAN  
MIT INTEGRIERTEM GRÜNORDNUNGSPLAN**

**" ASPENKEHLE "**

**ERWEITERTER  
GELTUNGSBEREICH  
KOMPENSATIONSFLÄCHE  
LICHTENSTEIN**

PLAN-NR.: 4                      M 1 : 1.000                      AZ: S 67/94

DATUM	BEARBEITER	PLANFERTIGSTELLUNG
04.12.1996	HA	
DATUM	BEARBEITER	ÄNDERUNG
13.12.1996	HA	
JULI 1998	HA	SATZUNGSBESCHLUSS

PLANERGRUPPE ASL                      KIRSCHBAUMWEG 6                      TEL.: 069/ 78 88 28  
60489 FRANKFURT                      FAX: 069/ 7 89 62 46