
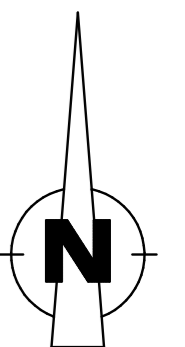
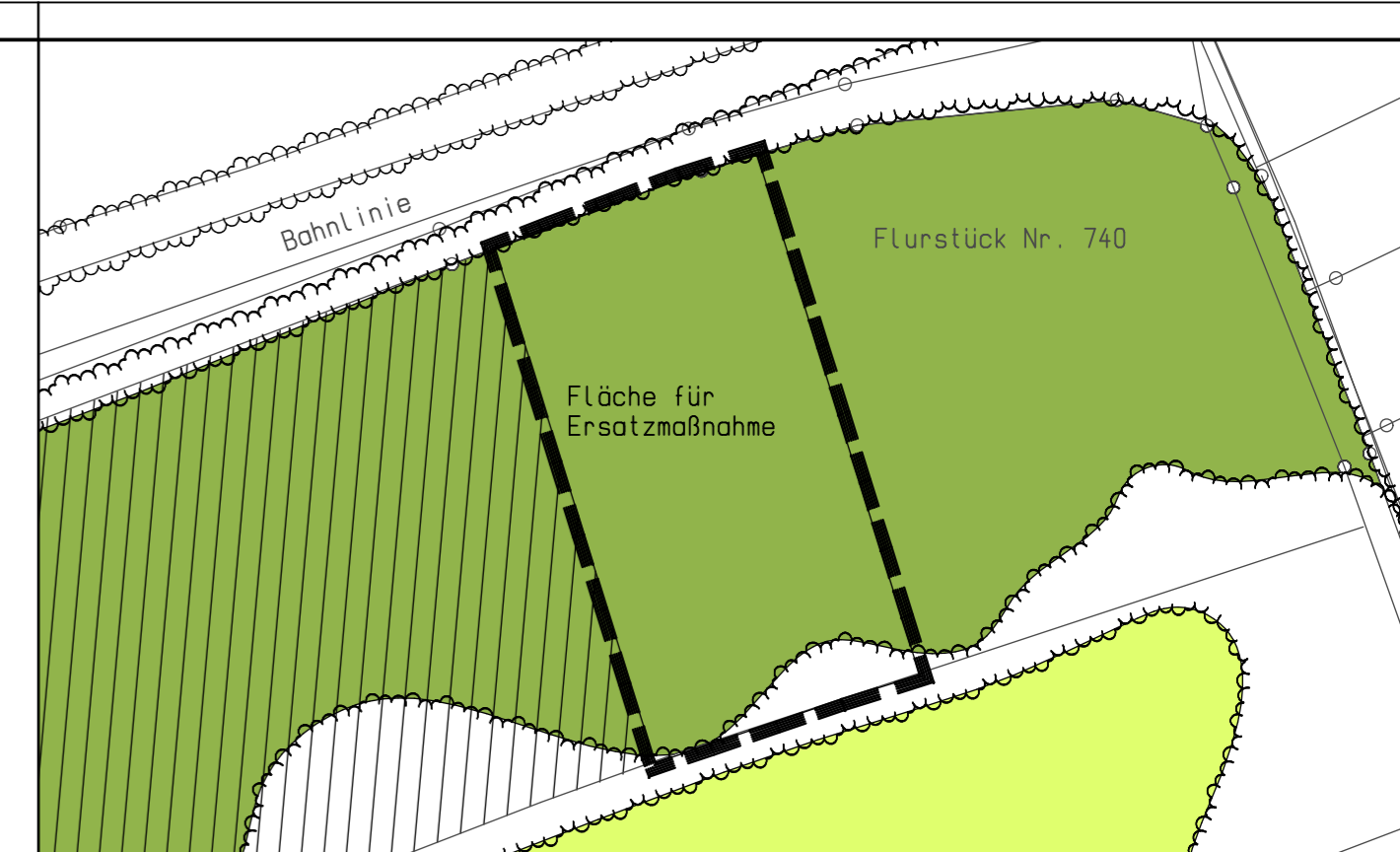




Legende

-  Feldgehölz / Hecke aus heimischen Sträuchern
-  einjährige Pioniergesellschaft
-  extensive Wiese
-  Flächen für die Landwirtschaft
-  Rohboden
-  Schotterwege und -plätze
-  versiegelte Flächen
-  Ersatzfläche für B-Plan "Leininger Pfad"
-  Grenze des räumlichen Geltungsbereichs des Bebauungsplans



AUFTRAGGEBER	BENDER GMBH GARTEN- UND LANDSCHAFTSBAU HAUPTSTRASSE 15, 67271 MERTESHEIM					
PROJEKT	Landespflegerischer Beitrag zum Umweltbericht VORHABENBEZOGENER BEBAUUNGSPLAN "AM KREUZ"					
PLANUNG	MATTHIAS BRAUN DIPL.-ING. STADTPLANER/ARCHITEKT VIRCHOWSTRASSE 23 67227 FRANKENTHAL			DAGMAR WOLPERT DIPL.-ING. AGRAR/LANDSCHAFTSPLANER		
ZEICHNUNG	BESTANDSPLAN					
LEISTUNGSPHASE	M 1:1000					
MASSTAB	1:1000	VERFASSER	PROJEKT-NR.	BAUTEIL-NR.	ZEICHN.-NR.	GEWERK
GEZEICHNET	D. WOLPERT	DW	S175		L01	L
DATUM	06.12.2007					
GEPRÜFT						
BLATTGRÖSSE						
H/B = 297.0 / 593.5 (0.18m²)						Allplan FT