

Gemeinde MECKENHEIM Bebauungsplan „Kleiner Sand“ Mst. 1:1000

II. Fertigung

Genehmigt

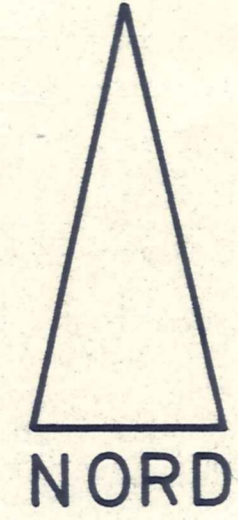
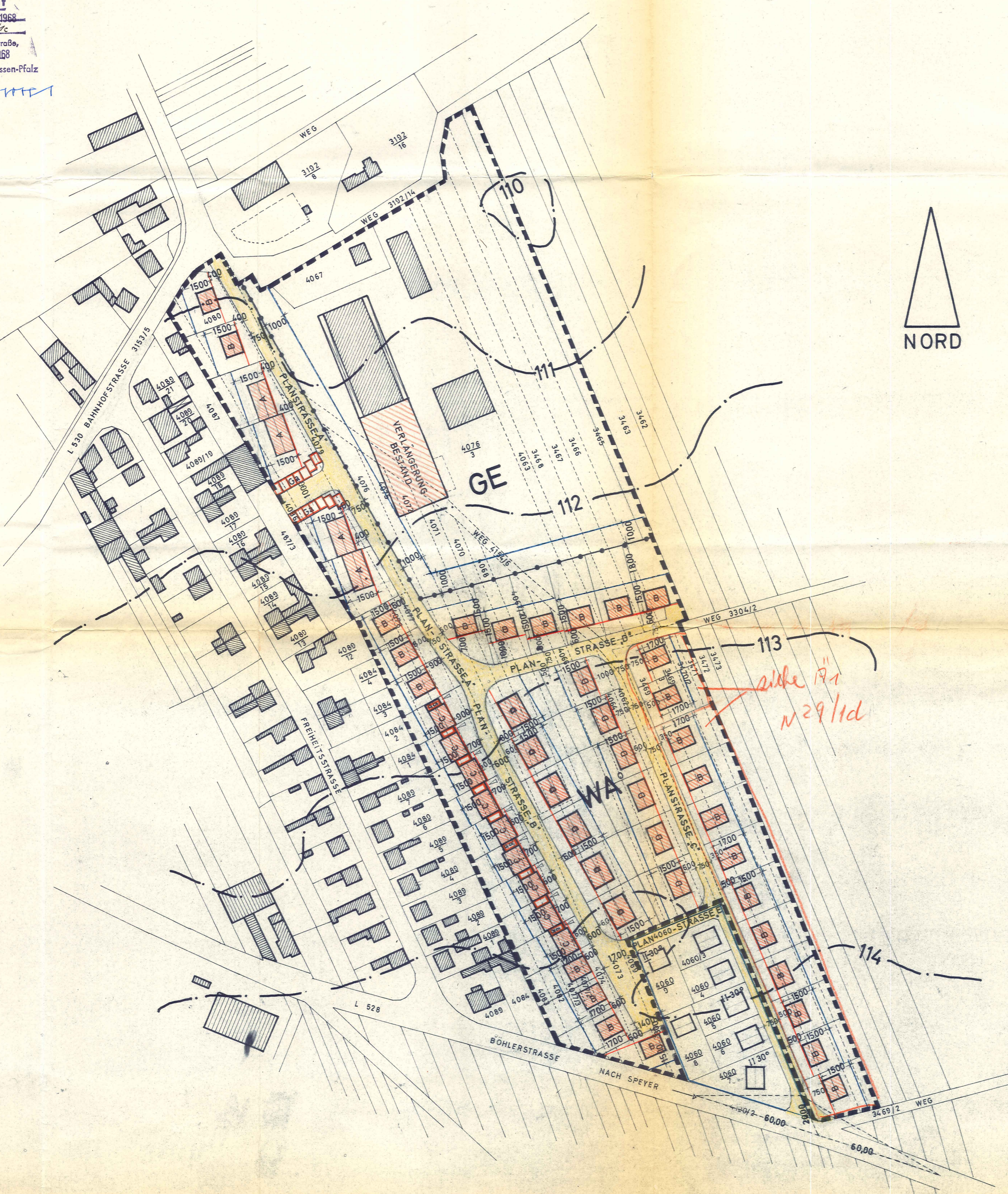
mit RE. vom 5. Nov. 1968

Az. 421-521- N 29/1c

Neustadt an der Weinstraße,

den 5. Nov. 1968

Bezirksregierung Rheinhessen-Pfalz
Im Auftrag



Dieser Bauleitplan mit seinen zeichnerischen und textlichen Festsetzungen hat in der Zeit vom 27. Mai bis einschließlich 28. Juni 1968 bei der Gemeindeverwaltung in Meckenheim öffentlich ausgelegt. Ort und Datum der Auslegung wurde an ortsüblich bekannt gemacht. Ein Einspruch ist eingegangen.

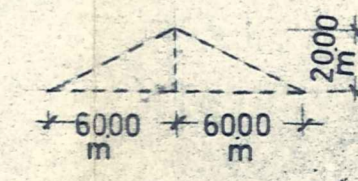
Meckenheim, den 26. September 1968
Die Gemeindeverwaltung:



ZEICHENERKLÄRUNG:

- BESTEHENDE GEBÄUDE
- GEPLANTE GEBÄUDE MIT FIRSTRICHUNG STRASSESEITE II GESCHOSSIG ALS HÖCHSTGRENZE.
- GEPLANTE GEBÄUDE II GESCHOSSIG ALS HÖCHSTGRENZE, MIT FIRSTRICHUNG
- GEPLANTE GEBÄUDE I GESCHOSSIG MIT GARAGE, MIT FIRSTRICHUNG
- GEPLANTE GEBÄUDE I GESCHOSSIG MIT FIRSTRICHUNG
- STRASSENVERKEHRSFÄCHEN VORHANDEN
- STRASSENVERKEHRSFÄCHEN GEPLANT
- BAUGEBIETSGRENZE
- GRENZE UNTERSCHIEDLICHER BAUWEISE
- BAUGRENZE GENEHMIGTER BEBAUUNG MIT REG. VOM 15.10.1964 AZ: 421-521-N29
- ALTE GRUNDSTÜCKSGRENZEN
- DIE NEUEN GRUNDSTÜCKSGRENZEN SIND UNVERBINDLICH.
- BAULINIE
- BAUGRENZE
- HOHENLINIEN
- WA°** ALLGEMEINES WOHN- u. GEWERBE- u. INDUSTRIE- u. VERKEHRSGEBIET § 4 BAUNVO, "IN OFFENER BAUWEISE"
- GE** GEWERBE- u. INDUSTRIE- u. VERKEHRSGEBIET § 8 BAUNVO

siehe Pl. N 29/1d



SICHTWINKEL

NEUSTADT/WEINSTRASSE 15. AUGUST
LANDRATSAMT NEUSTADT ABT. PLAN
GEÄNDERT 4. 10. 1966 HÖ. 4. 12. 1967 HÖ.
27. 3. 1968 HÖ.

KREISBAURAT