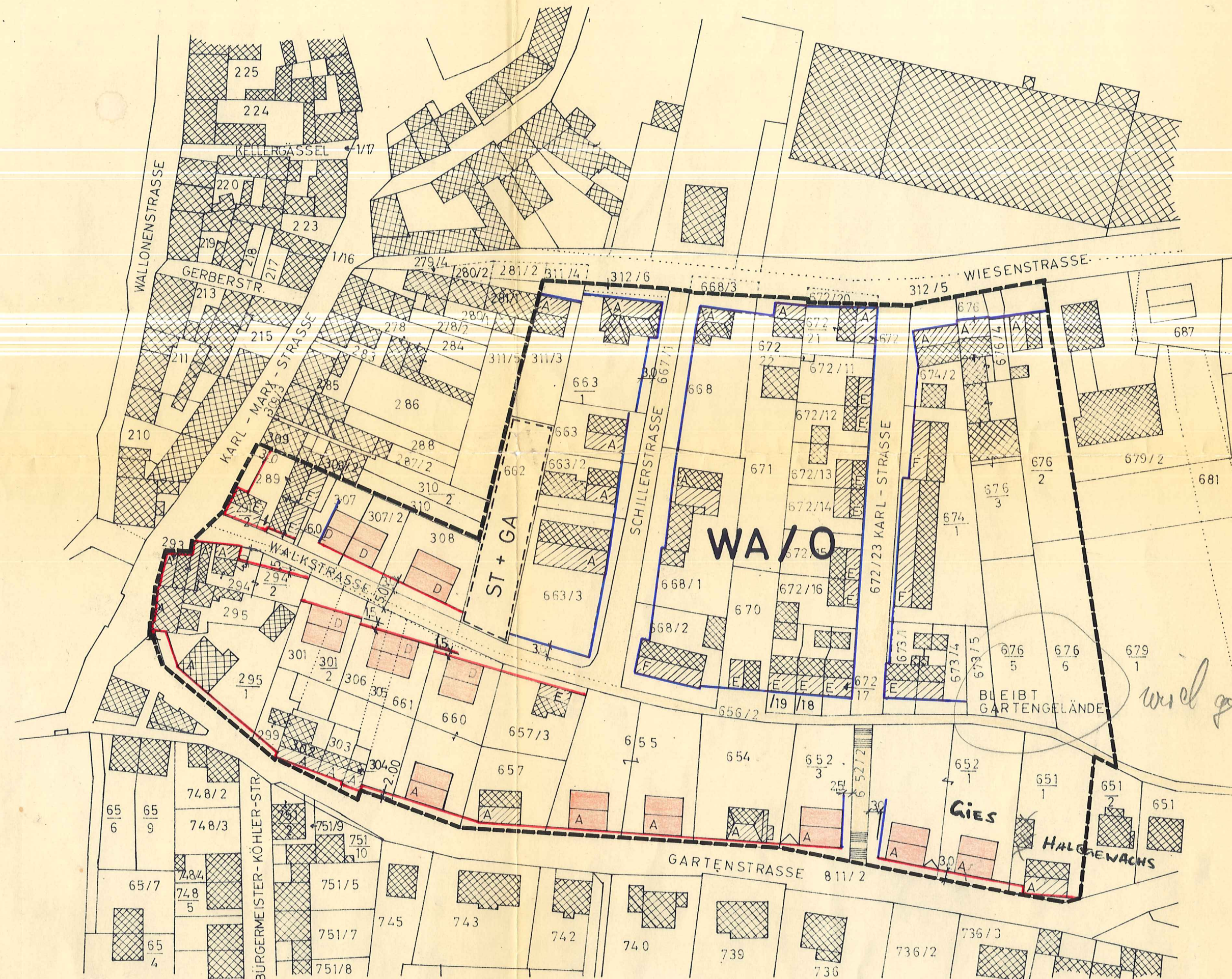


STADT LAMBRECHT/PFALZ

BEBAUUNGSPLAN SÜDOST II

M. 1:1000



LEGENDE:


- GEBÄUDEBESTAND AUSSERHALB DES BEBAUUNGSPLANGEBIETES
- GEBÄUDEBESTAND INNERHALB DES BEBAUUNGSPLANGEBIETES MIT FIRSTRICHTUNG
- NEU GEPLANTE BZW. NOCH VORGESEHENE GEBÄUDE MIT FIRSTRICHTUNG
- ANGABE DER GESCHOSSZAHL
 A = 2 GESCHOSSIG (ZWINGEND)
 D = 1 ODER 2 GESCHOSSIG
 E = 1 ODER 2 GESCHOSSIG
 F = 2 GESCHOSSIG (HÖCHSTGRENZE)
- STRASSEN BZW. WEGE (ÖFFENTLICHE VERKEHRSFLÄCHEN)
- GRENZE DES RÄUMLICHEN GELTUNGSBEREICHES DES BEBAUUNGSPLANES
- BAULINIE
- BAUGRENZE
- PLANNUMMERN DER GRUNDSTÜCKE
- ALTE-AUFZUHEBENDE GRUNDSTÜCKSGRENZEN
- FORTBESTEHENDE UND NEUE
- ALLGEM. WOHNGEBIET / OFFENE BAUWEISE
- GARAGENEINFART
- STELLPLÄTZE UND GARAGEN

TEXTLICHE FESTSETZUNGEN

DIE GEBÄUDETIEFE AB BAULINIE BEI WOHNGEBÄUDEN BETRÄGT SOWEIT IM PLAN KEINE BAUGRENZE EINGETRAGEN IST:

- A.) BEI TRAPFSEITIGER STELLUNG MAX 15.00 m
- B.) " GIEBELSEITIGER " " 17.00 m

STELLPLÄTZE ODER GARAGEN MÜSSEN MINDESTENS 5.00m VON ÖFFENTLICHEN VERKEHRSFLÄCHEN ENTFERNT SEIN. AUSNAHMEN KÖNNEN BEI HANGGELÄNDE ZUGELASSEN WERDEN



- 1.) AUFSTELLUNG DIESER PLANES
AM 1. FEB. 1967 BESCHLOSSEN
- 2.) ORTSÜBLICH BEKANNT GEMACHT AM 2. OKT. 1968
- 3.) AUFGELEGEN VOM 11. OKT. 1968 BIS EINSCHL. 11. NOV. 1968
- 4.) BEDENKEN UND ANREGUNGEN GINGEN EIN
- 5.) ALS SATZUNG BESCHLOSSEN AM 20. DEZ. 1968



LAMBRECHT/PFALZ, DEN 10. MARZ. 1969

DER BÜRGERMEISTER

6.) GENEHMIGUNG DURCH BEZIRKSREGIERUNG


III. Fertigung
Genehmigt

mit RE. vom 12. Mai 1969

Az. 421-521- N 2617

Neustadt an der Weinstraße,
den 12. Mai 1969

Bezirksregierung
Rheinhesen-Pfalz
Im Auftrag



(Mith)
Beauftragter

7.) GENEHMIGUNG VERÖFFENTLICHT AM

LAMBRECHT/PFALZ, DEN

LAMBRECHT, DEN 19. 9. 1968
GEFERTIGT:

DIPL.-ING. HEINZ KRIESS, ARCHITEKT
6734 LAMBRECHT/PFALZ