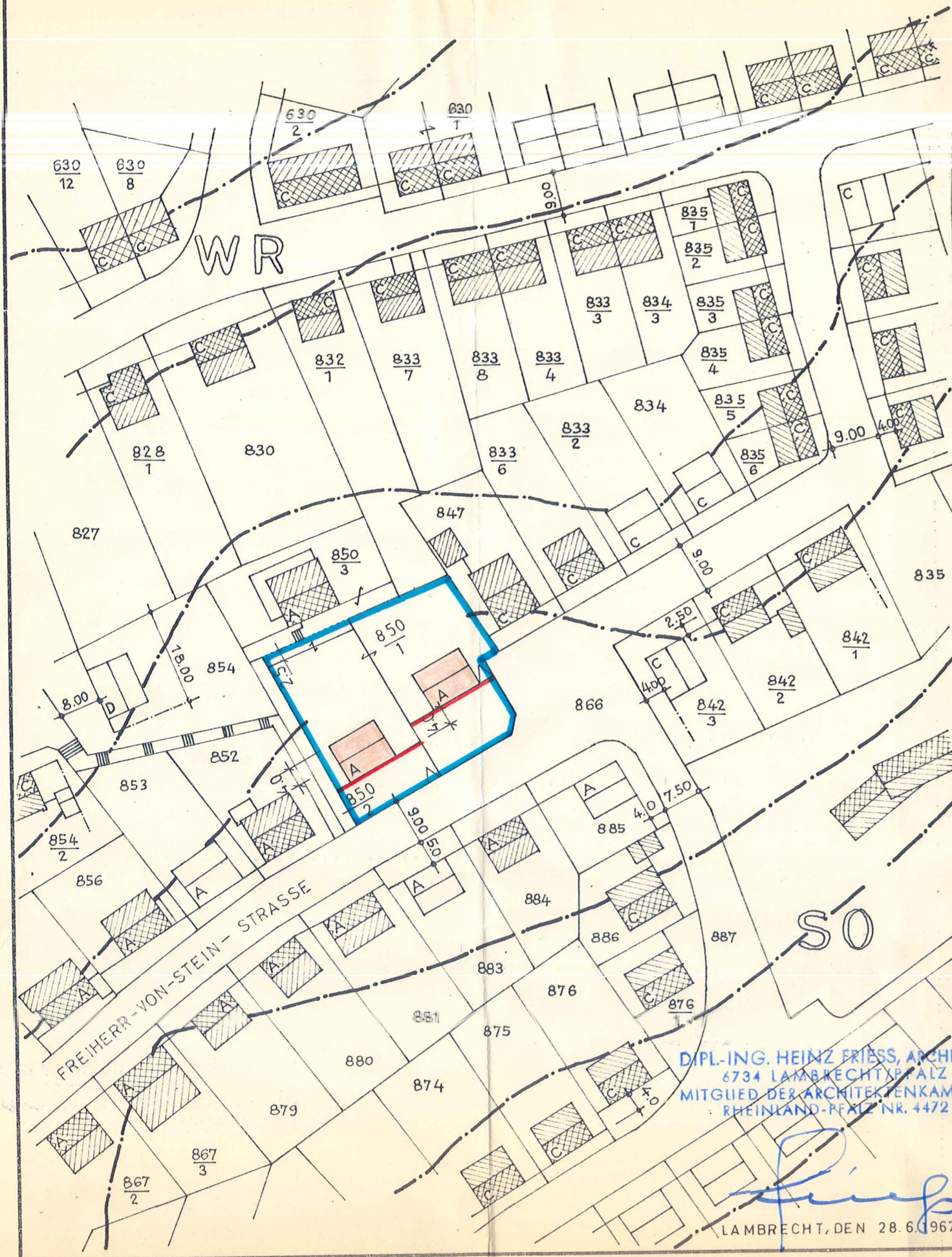









ÄNDERUNGSPLAN I ZUM
BEBAUUNGSPLAN SÜDOST I VOM 23.1.1967



LEGENDE :

-  NEUGEPLANTE BZW. NOCH VORGESEHENE GEBÄUDE
-  ANGABE DER GESCHOSSZAHL
A = 2-GESCHOSSIG
-  BEGRENZUNG DES BEBAUUNGSGEBIETES
-  BAULINIE
- 850/1 PLANNUMMERN DER GRUNDSTÜCKE
-  ALTE AUFZUHEBENDE GRUNDSTÜCKSGRENZEN
-  FORTBESTEHENDE UND NEUE GRUNDSTÜCKSGRENZEN
-  GARAGENEINFART

TEXTLICHE FESTSETZUNGEN :
DIE GEBÄUDETIEFE AB BAULINIE BEI WOHNGEBÄUDEN
BETRÄGT MAX. 15.00 M

1. ALS SATZUNG BESCHLOSSEN AM 24. NOV. 1967
2. VERÖFFENTLICHT AM 23. DEZ. 1967

LAMBRECHT (PFALZ), DEN 29. JAN. 1968
STADTVERWALTUNG
Matte
BÜRGERMEISTER



DIPL.-ING. HEINZ FRIESS, ARCHITEKT
6734 LAMBRECHT/PFALZ
MITGLIED DER ARCHITEKTENKAMMER
RHEINLAND-PFALZ NR. 4472

LAMBRECHT, DEN 28.6.1967

Begründung und Erläuterungen

=====

zum Änderungsplan I zum Bebauungsplan "Südost I" - Teil A - vom 23.1.1967 der Stadt Lambrecht (Pfalz)

Mit vorstehendem Änderungsplan I zu dem mit Regierungsent-schließung vom 20. Juli 1967, Az.: 421-521-N 26/6 genehmigten Bebauungsplan "Südost I" - Teil A - der Stadt Lambrecht (Pfalz) gemäß § 13 des Bundesbaugesetzes sind wir einverstanden:

| Lfd. Nr. | Name | Plan Nr. | Unterschrift |
|----------|-------------------------|-----------------|----------------------------------------------------------------------------|
| 1 | Bayer Otto Eheleute | $\frac{850}{3}$ | <i>Otto Bayer</i> |
| | | | <i>Elisbeth Bayer</i> |
| 2 | Rasch Harry Eheleute | 847 | <i>Harry Rasch</i> |
| | | | <i>Elisabeth Rasch</i> |
| 3 | Renner Elisabeth | $\frac{832}{1}$ | <i>Elisabeth Renner</i> |
| 4 | Stadt Lambrecht (Pfalz) | $\frac{850}{1}$ | <i>Stadtverwaltung Lambrecht (Pfalz)</i> <i>Helmut</i> Bürgermeister |
| | | $\frac{850}{2}$ | |
| | | 866 | |

- Der Änderungsplan ist erforderlich, da das Sondergebiet an der Frh.-v.-Stein-Str. (Pl.Nr. 850/1) dem Reinen Wohngebiet angegliedert und in 2 Bauplätze unterteilt wird. Eine Nutzung als Sondergebiet ist wegen der geringen Größe des Grundstücks nicht möglich.
- Der Geltungsbereich des Änderungsplanes I wird wie folgt beschrieben:
 - Umgrenzung des Geltungsbereiches:
Das Bebauungsgebiet wird begrenzt:
Im Süden durch die Frh.-v.-Stein-Str. Pl.Nr. 866.
Im Westen durch den Weg Pl.Nr. 850/2.
Im Norden durch die Grundstücke Pl.Nr. 850/3 und 832/1.
Im Osten durch das Grundstück Pl.Nr. 847 und die Frh.-v.-Stein-Str. Pl.Nr. 866.
 - In den Geltungsbereich einbezogene Grundstücke:
Pl.Nr. 850/1.

Lambrecht (Pfalz), den 15. November 1967
Stadtverwaltung
Helmut
Bürgermeister

Die Richtigkeit der Unterschriften wird bestätigt.

Lambrecht (Pfalz), den 16. NOV. 1967
Stadtverwaltung



Helmut
Bürgermeister