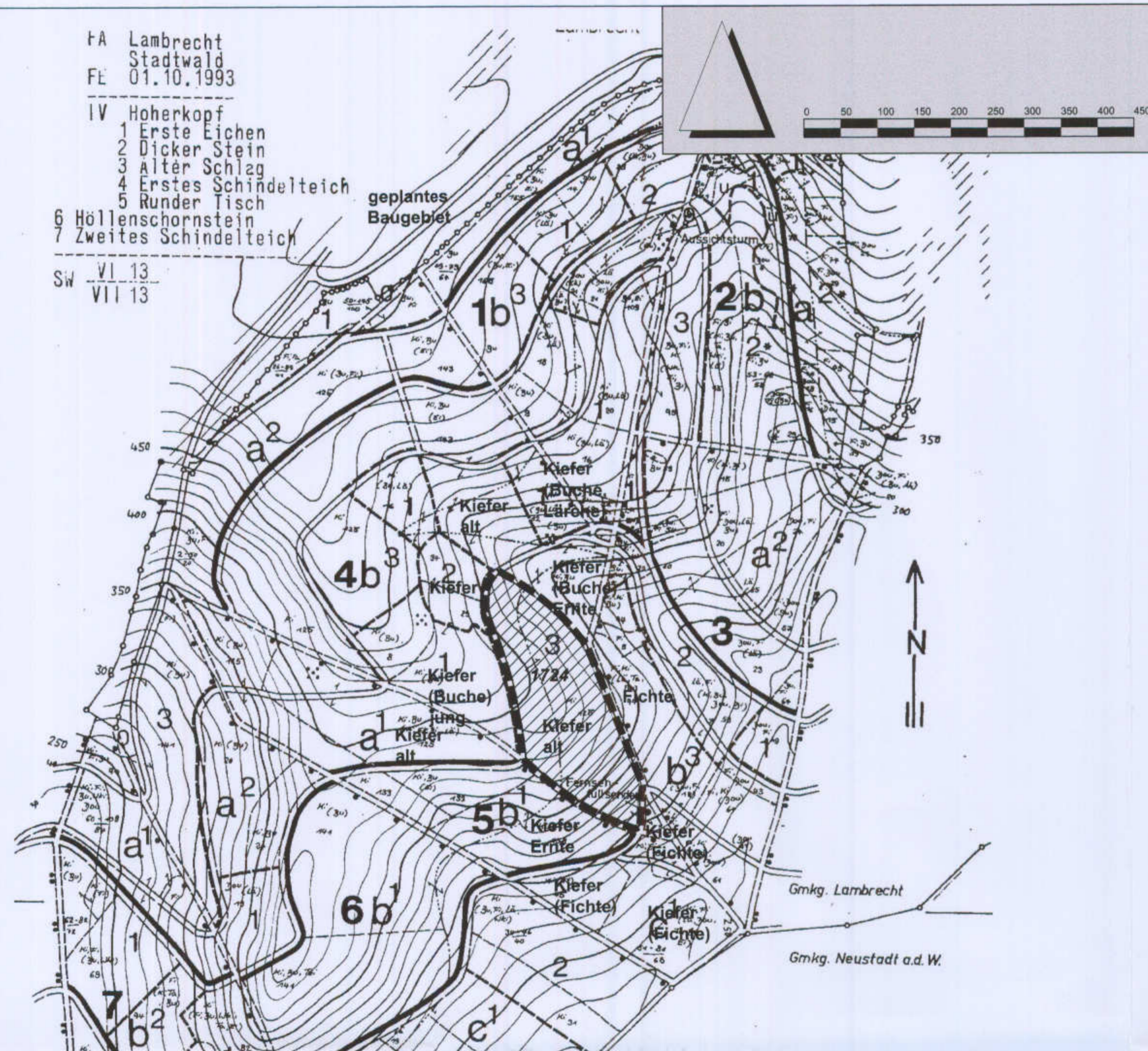


FA Lambrecht  
 Stadtwald  
 FE 01.10.1993

- IV Hoherkopf  
 1 Erste Eichen  
 2 Dicker Stein  
 3 Alter Schlag  
 4 Erstes Schindelteich  
 5 Runder Tisch  
 6 Höllenschornstein  
 7 Zweites Schindelteich

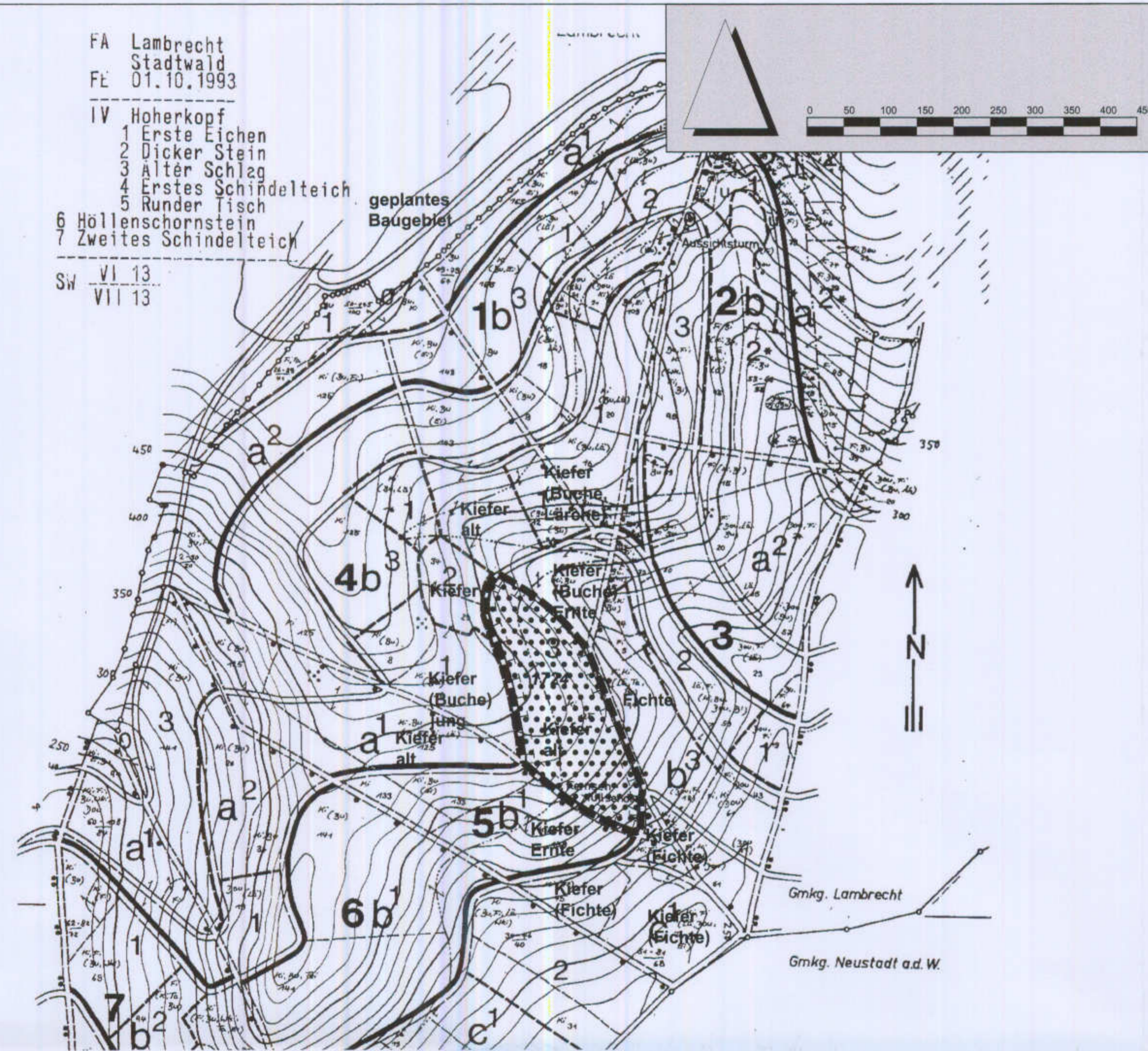
SW VI 13  
 VII 13



FA Lambrecht  
 Stadtwald  
 FE 01.10.1993

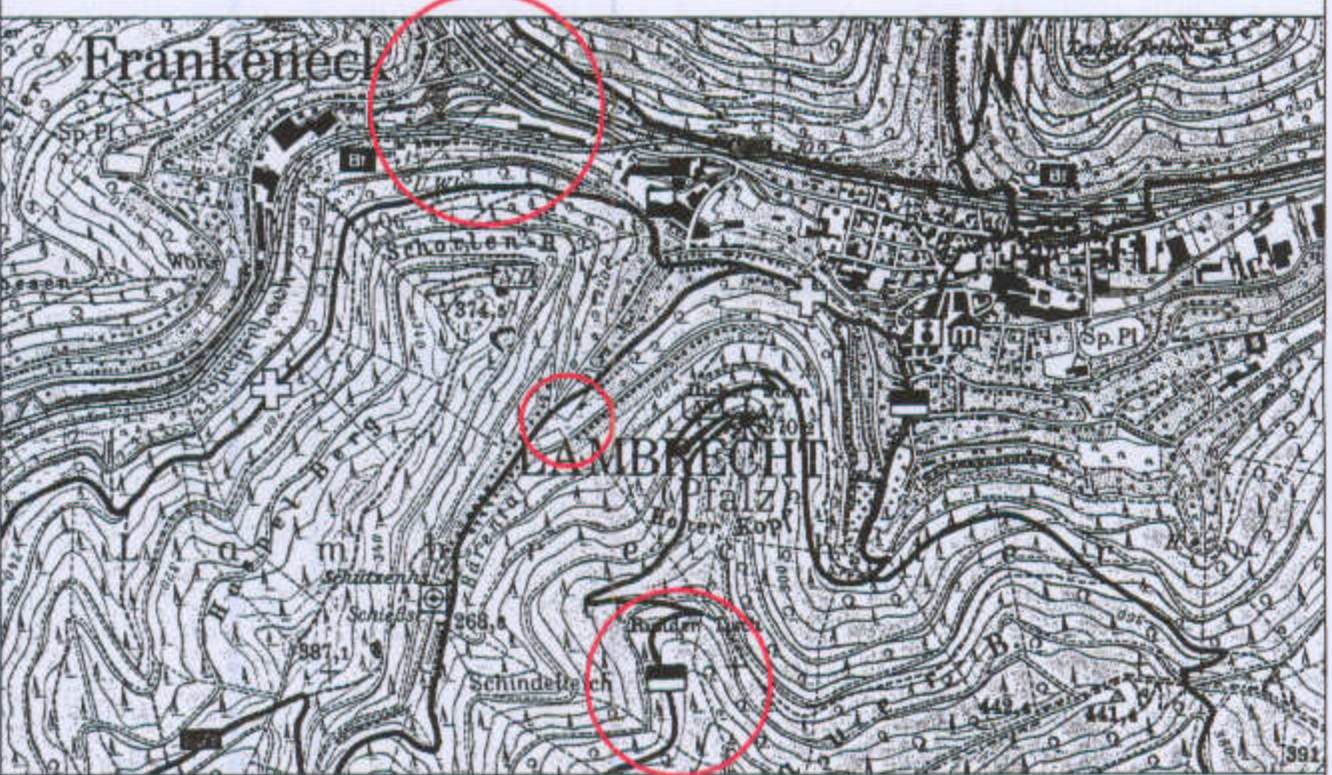
- IV Hoherkopf  
 1 Erste Eichen  
 2 Dicker Stein  
 3 Alter Schlag  
 4 Erstes Schindelteich  
 5 Runder Tisch  
 6 Höllenschornstein  
 7 Zweites Schindelteich

SW VI 13  
 VII 13



AUSWEISUNG DER ÖKOKONTOFLÄCHE  
 VON RUND 5 HA  
 GLEICHZEITIG FESTSETZUNG EINES ANTEILS  
 VON 800 m² ZUM AUSGLEICH DER ÄNDERUNG  
 DES BEBAUUNGSPLANS "SW I BEERENTHAL,  
 SW III BRECHLOCH" DER STADT LAMBRECHT,  
 GLEICHZEITIG FESTSETZUNG EINES ANTEILS  
 VON 3,0 HA ZUM AUSGLEICH DES  
 DES BEBAUUNGSPLANS "GÜTERBAHNHOF"  
 DER STADT LAMBRECHT

DIE MASSNAHMEN WURDEN IM HERBST 2006  
 AUSGEFÜHRT. PFLLEGEMASSNAHMEN SIND  
 VORGEGEHEN.



**BESTANDSPLAN**

**ZEICHEN DER KARTENGRUNDLAGE**

- 0.1 Flurstücksnummer
- 0.2 Kartengrundlage Vorkarte der Forstverwaltung  
 z.Z. genaueste verfügbare Kartengrundlage

**BESTANDSDARSTELLUNG**

- 1. Grenze des räumlichen Geltungsbereiches
- 1.1 Grenze des räumlichen Geltungsbereiches des  
 Ausgleichsplanes Ökokonto Trockenwald "Hoher Kopf"
- 2. Waldtypisierung
- 2.1 Reiner Kiefernwaldaltbestand  
 135 Jahre alt,  
 Zwergstrauchbewuchs aus Heide und Heidelbeere,  
 Bonität 3, sehr geringer Holzzuwachs

**RECHTSPLAN**

**ZEICHEN DER KARTENGRUNDLAGE**

- 0.1 Flurstücksnummer
- 0.2 Kartengrundlage Vorkarte der Forstverwaltung  
 z.Z. genaueste verfügbare Kartengrundlage

**PLANUNGSRECHTLICHE  
 FESTSETZUNGEN**

- 1. Grenze des räumlichen Geltungsbereiches  
 (§ 9 Abs. 7 BauGB)
- 1.1 Grenze des räumlichen Geltungsbereiches des  
 Ausgleichsplanes Ökokonto Trockenwald "Hoher Kopf"
- 2. Flächen für den Wald  
 (§ 9 Abs. 1 Nr 18 und Abs. 6 BauGB)
- 2.1 Fläche für den Wald

- 3. Planungen, Nutzungsregelungen, Maßnahmen und Flächen für  
 Maßnahmen zum Schutz, zur Pflege und zur Entwicklung von  
 Natur und Landschaft (§ 9 Abs. 1 Nr. 20 BauGB)
- 3.1 Umgrenzung von Flächen für Maßnahmen zum Schutz, zur Pflege  
 und zur Entwicklung von Natur und Landschaft  
 Aufflichtung des alten Baumbestandes von ca. 200 auf 50 Bäume  
 pro ha zur verbesserten Belichtung und Förderung des Zwerg-  
 strauchbewuchses und damit Angebot eines Biototyps, der auch  
 geeigneter potentieller Lebensraum für die geschützte Vogelart  
 und Leitart Ziegenmelker ist. Gleichzeitig Erhaltung eines  
 Schirms alter Kiefern.

**VERBANDSGEMEINDE  
 LAMBRECHT (PFALZ)  
 STADT LAMBRECHT**

**AUSGLEICHSPAN ÖKOKONTO  
 "TROCKENWALD HOHER KOPF,  
 ERSTES SCHINDELTEICH"**

U. A. ZU BPLÄ SW I BEERENTAL SW III B. UND  
 BPL. GÜTERBAHNHOF LAMBRECHT

**BESTANDSPLAN UND  
 RECHTSPLAN**

PLAN-Nr. 3	M. 1 : 5.000	AZ. S 280 / 00	S280/Zsh/Ag/5280 Okok 07	3
DATUM	BEARBEITER	PLANFERTIGSTELLUNG		
17.03.2006	HA	Satzung Beerental, Ökokonto		
DATUM	BEARBEITER	PLANÄNDERUNG		
15.09.2008	HA	Vorentwurf Ökokonto Güterbahnhof Lambrecht		
14.04.2009	HA	Entwurf Ökokonto Güterbahnhof Lambrecht		
17.05.2010	HA	Satzung Ökokonto Güterbahnhof Lambrecht		