
















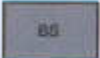




**LEGENDE**


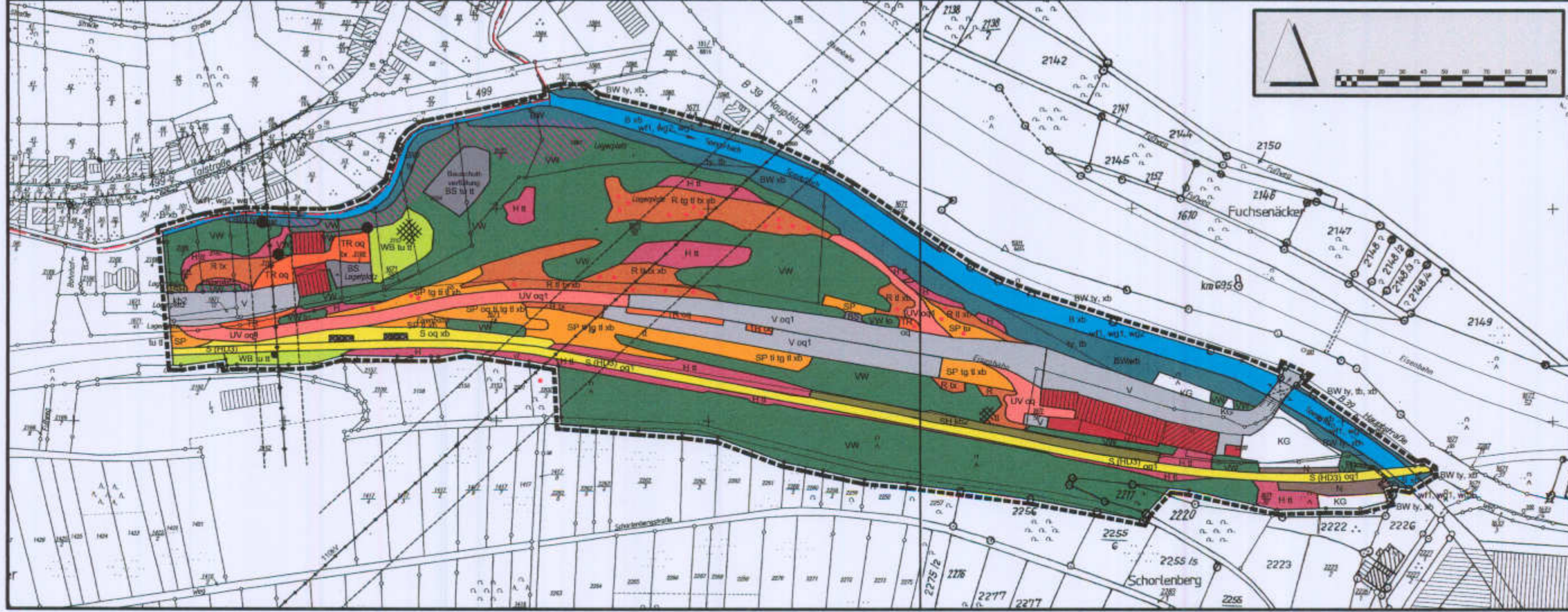
-  Grenze des Geltungsbereiches
-  Gemarkungsgrenze der Ortsgemeinden
-  Flurstücksnummer
-  Flurstücksgrenzen
-  Stromversorgungsleitung oberirdisch, 110 kV, 20 kV mit Schutzstreifen
-  Speyerbach, B  
Neuer Code: FM6
-  Bachuferwälder, BW  
Neuer Code: AC5
- gerodete Bereiche, ehemalige Bachuferwälder  
> Pionierwald bzw. Bachuferwald

-  VW Vorwald und dichter Pioniergehölzbestand, VW  
Neuer Code: AU2
-  lückige Pioniergehölzbestände auf ehemaligem Bahnschotter zusammen mit VW, Zusatzcode lo (Robinie)
-  SH Strauch- und Baumhecken, SH  
Neuer Code: SD0
-  N Nadel- und Ziergehölzriegel, N  
Neuer Code: BJ0
-  Einzelbäume, Baumgruppen  
Neuer Code: BF3
-  H Säume und Raine  
Neuer Code: KA4
- Grasbrachen, nährstoffarm, nicht mehr vorhanden  
Grasbrachen nährstoffreich, nicht mehr vorhanden
-  WB Wiesenbrachen, unterschiedlicher Sukzessionsstadien, WB  
Neuer Code: EE0

-  SP Schotterflächen mit Pioniervegetation, SP  
Neuer Code: HD9
-  S Schotterflächen, vegetationsfrei, S  
neuer Code: HD9 bei ehem. n3, HD3 bei ehem. n2 (Kuckuchsbühnen)
-  UV befestigte Flächen, mehr oder weniger vegetationsfrei, UV  
Neuer Code: HT2
-  V versiegelte Fläche, vegetationsfrei, V  
Neuer Code: HT1
-  TR junge Ruderalfluren, trittbeeinflusste Standorte, TR  
Neuer Code: HD9
-  R Ruderalfluren, leicht überedete Standorte, R  
Neuer Code: HD9
-  Vorkommen Dianthus armeria (S)  
Büschelnelke oder Raue Nelke
-  Kleingartenanlagen KG  
Neuer Code: HJ0

-  Gebäude / Bauwerke, G  
Neuer Code: HN1
-  BS Bauschutt, BS, u. a. in ehemaligem Rückhaltebecken  
Neuer Code: HF2 (Auschüttung) und HF3 (Verfüllung)
-  Störstellen: Ablagerung von Astwerk etc., Feuerstelle
-  Ausbreitung von spitzbl. Staudenkütterich (Reynoutria jap.)
- Kriterien alte Kartierung
- W8 Hochwald, ungleichaltrig  
v1 Initialverbuchung (ohne höhere Gebüsche)  
v2 Gebüschgruppen (Einzelgeh./Gruppen bis ca. 1/3 Flächendeckung)  
v3 fortgeschrittene Verbuchung (mehr als 1/3 Flächendeckung)
- n1 intensiv genutzt  
n2 extensiv genutzt  
n3 aufgegeben (brachgefallen)  
n4 ungenutzt

- neue Kriterien Biotypenkartierung Rheinland-Platz
- lb2 mit Einzelbäumen  
lo Robinie (strukturbildende Baumart)
- oq lückige Vegetationsdecke; ohne geschl. Krautschicht  
oq1 weitgehend ohne Vegetation
- tb Altholz  
tg moornich
- ll flechtenreich  
ll blütenpflanzenreich
- lt verbuschend  
lu ruderalisiert
- tx Pionierflur  
ty altersheterogen
- wf1 bedingt naturnah, gering beeinträchtigt  
wg1 Unterwasservegetation Gefäßpflanzen  
wg2 Unterwasservegetation Moose  
xb schutzwürdiger Vegetationstyp



**VERBANDSGEMEINDE  
LAMBRECHT (PFALZ)  
STADT LAMBRECHT**

**BEBAUUNGSPLAN  
"GÜTERBAHNHOF"**  
MIT INTEGRIERTEM GRÜNORDNUNGSPLAN

BESTANDSPLAN 2008

|              |                    |                          |         |
|--------------|--------------------|--------------------------|---------|
| PLAN-Nr. 1 B | M. 1:2.000         | AZ S 280 / 00            | 08/2008 |
| DATUM        | BEARBEITER         | PLANFERTIGSTELLUNG       |         |
| 02.11.2001   | MJ / JK            |                          |         |
| DATUM        | BEARBEITER         | PLANÄNDERUNG             |         |
| 06.12.2001   | MJ / JO            | Redaktionelle Änderungen |         |
| 15.09.2008   | HA / KEMPF EICHLER | Neue aktuelle Kartierung |         |