




-  VORHANDENES GEBÄUDE INNERHALB U. AUSSERHALB DER B.P. GELTUNGSBEREICHE
-  GEPLANTES BZW. ZU ERNEUERNDEN GEBÄUDE (Z.T. ALS ENSEMBLE ODER ALS GEBIETSTEIL)
-  STRASSENVERKEHRSFLÄCHE (HAUPTSTRASSE, STAATSSTRASSE, B.39)
-  STRASSENVERKEHRSFLÄCHE (ORTSSTRASSE)
-  MISCHVERKEHRSFLÄCHE (FUSSGÄNGER- UND FAHRVERKEHR GLEICHBERECHTIGT)
-  PLATZFLÄCHE BES. GESTALTET (FUSSGÄNGER- UND ANBIENUNGS- BZW. ANLIEGERVERKEHR)
-  PLATZFLÄCHE BES. GESTALTET (NUR FUSSGÄNGER)
-  GEH- UND RADWEGE (GETRENNT VON FAHRVERKEHRSFLÄCHE)
-  MITTEL- UND GROSSFLÄCHIGE ÖFFENTL. BZW. PRIVATE PARK- UND STELLPLATZFL.
-  BEBAUUNGSPLAN TEILE -GEBIETSGRENZE -GELTUNGSBEREICH
-  GRÜNFLÄCHE (ÖFFENTLICH UND PRIVAT)
-  BÄUME (LEITPFLANZUNG)
-  ÖFFENTLICHE SPIELFLÄCHE (UNVERBIEGELT)
-  WASSERFLÄCHE (SPEYERBACH)
-  SPEYERBACHBRÜCKE (STEG)
-  STADTBILDPRÄGENDE PLATZ- UND STRASSENÄRME (PLATZ- UND STRASSENRAUM-PRÄGENDE GEBÄUDE)

- B.1** GESTALTWERTEVERBESSERUNG, ERNEUERUNG UND SANIERUNG DER BLOCKRAND-BEBAUUNG ENTLANG DER B.39
NEUORDNUNG DER STRASSEN-RAUMFLÄCHE
- BREITE FUSSGÄNGERFREUNDLICHE GEHWEGE
- GRÜNGESTALTETISCHE MASSNAHMEN
AUSBAU UND RÜCKGEWINNUNG DES DIENSTLEISTUNGSBANDES HAUPTSTRASSE
REDUZIERUNG DER BAUDICHTEN DURCH ENTKERNUNG DER BLOCKINNENHÖFE UND BEGRÜNNUNG
- F.1** VERSTÄRKTE EINGEBÜNNUNGS- UND GESTALTUNGSMASSNAHMEN ENTLANG DES BANNDÄMM-RANDES
- IMMISSIONSSCHUTZTRÄCHTIGE BEPFLANZUNG
- F.2** PLATZRAUMBILDUNG TOR WEST
- F.3** TOR OST
VGL. B. PL. TEIL II UND B. PL. TEIL IV

ANMERKUNG:

- DIE SANIERUNG DES STADTKERNES DER STADT LAMBRECHT (PFALZ) BEFINDET SICH SEIT 1988 IN DER UMSERUNGSPHASE
- DIE ABGESTIMMTEN GESTALTUNGSZIELE WURDEN IN DEN FOLGENDEN JAHREN DES ÖFTEREN NEU DEFINIERT, ABGESTIMMT UND RECHTSPLANBEZOGEN ABGEÄNDERT
- DIE GESTALTUNGSPLÄNE ZEIGEN MIT AUSNAHME DES TEILGEBIETES B. PLAN STADTMITTE T. 3 NOCH DIE ÜRSPRÜNGLICHEN LEITBILDGEDANKEN AUF
- ZEICHNERISCHE NEUÜBERLEFUNGEN WURDEN IN SKIZZEN AUFBEREITET
- DIE VORGENOMMENEN UMSERUNGSÄNDERUNGEN SIND AUF DEN JEWEILIGEN GESTALTUNGSPLÄNEN MIT FOLGENSCHATTIERUNG GEKENNZEICHNET

STADT LAMBRECHT (PFALZ)

BEBAUUNGSPLAN

T.1 "B. 39 NORD" PLAN NR.: 1

GESTALTUNG - GRÜNNORDNUNG

ZIELE / PRIORITÄTEN - MASSNAHMEN