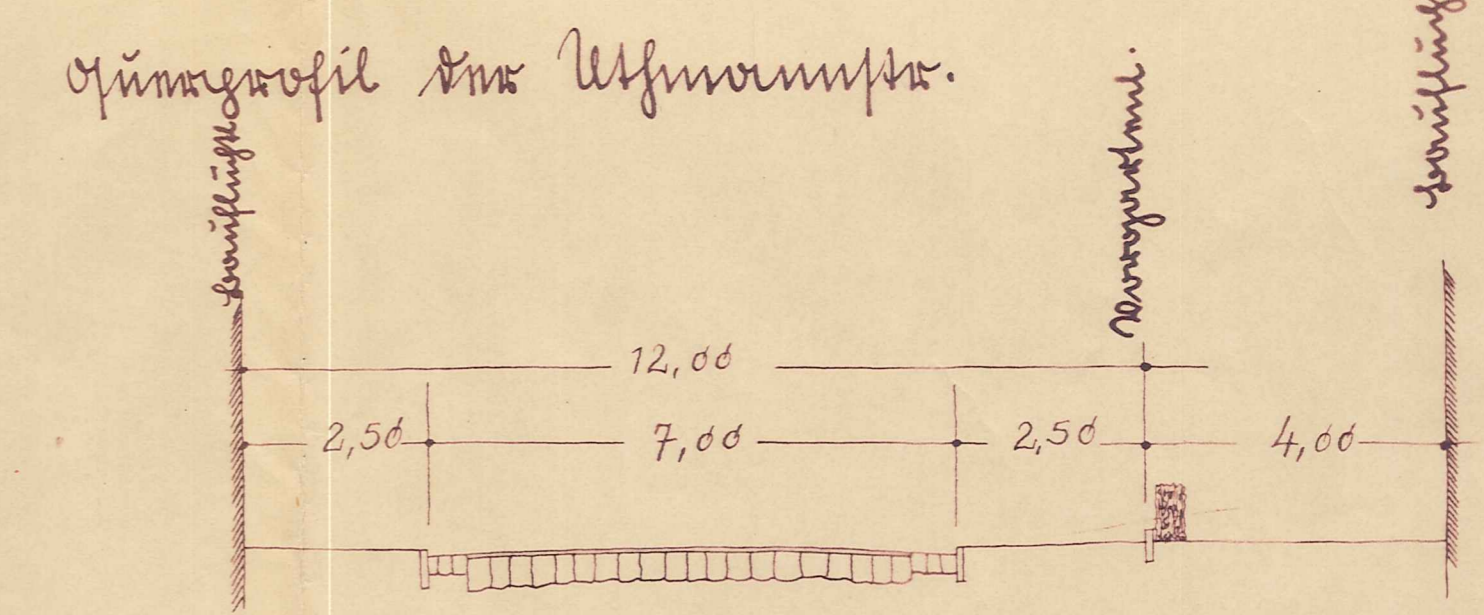
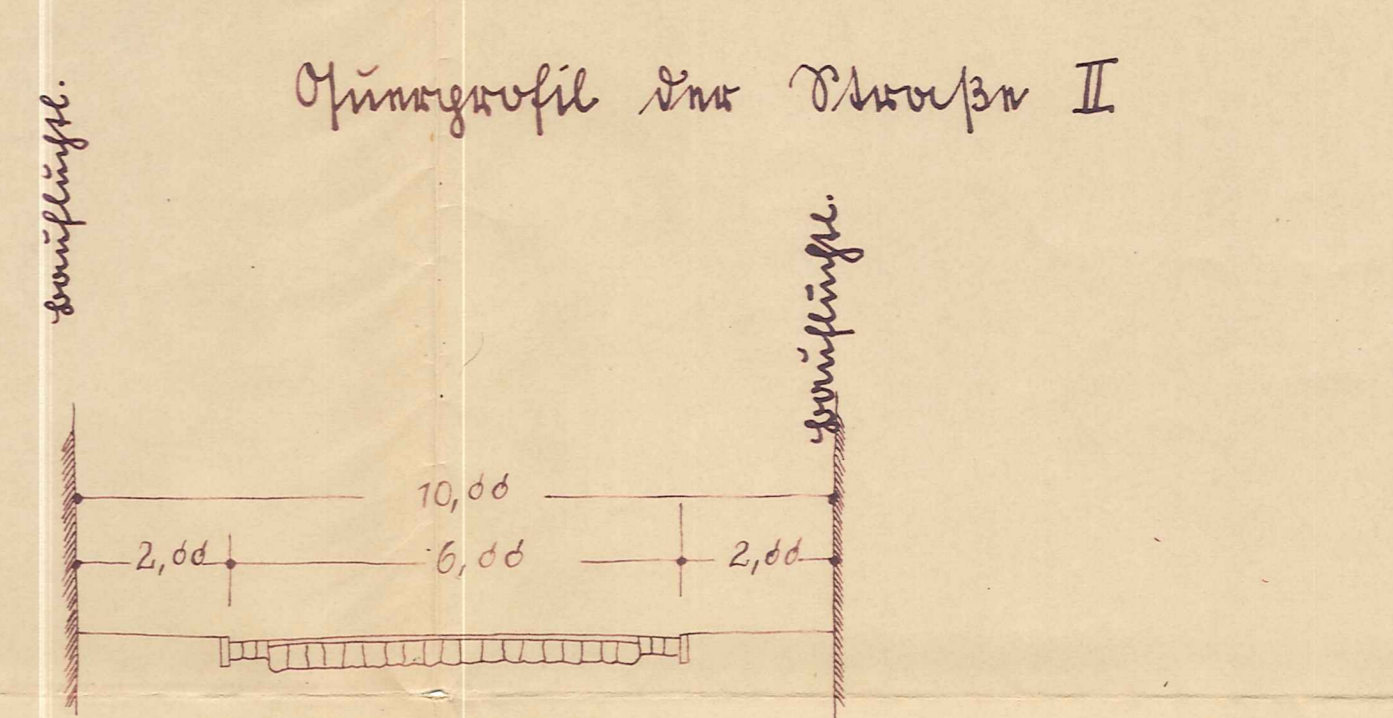

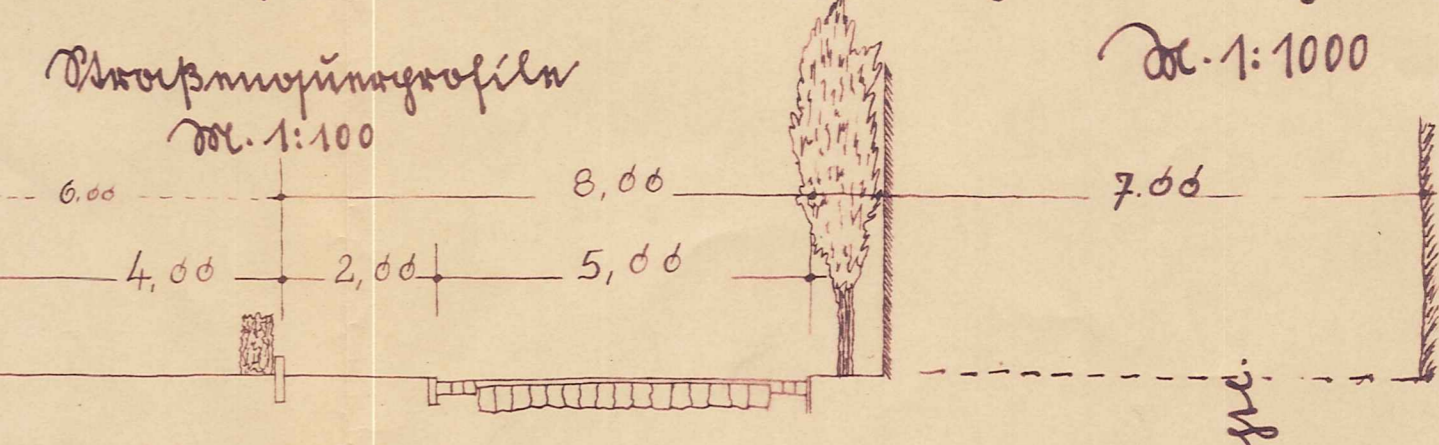


Entwicklungsplan für das Gebiet zwischen
Luitpoldstr., Anilinst., Luitpoldstr. und
Throapstr. in der Gemeinde Grefzlof.



Querschnitt Profila Anilinst. Throapstr.
Hattloch, den 18. Juni 1952
Der Bürgermeister: *[Signature]*
Grefzlof, den 22. März 1950
Das Gemeindebauamt
[Signature]