


I. AUSFERTIGUNG

BEBAUUNGSPLAN „SÜDWEST 1 ERWEITERUNG“ IN GRÜNSTADT.

M. 1:1000.

ANSCHLUSS BEBAUUNGSPLAN
"SÜDWEST 1"

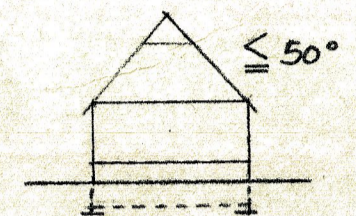
M. 1:1000



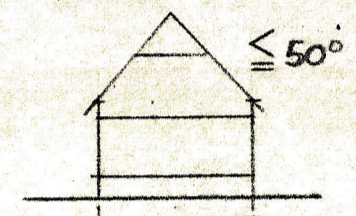
A. ZEICHENERKLÄRUNG.



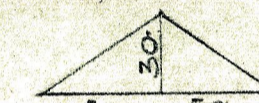
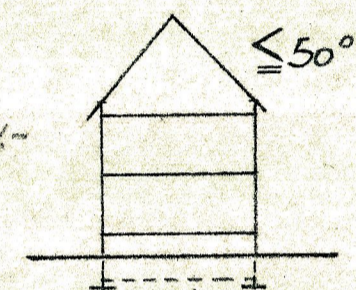
EINGESCHOSSIG MIT SATTEL-
DACH NICHT UNTER 50°
DACHNEIGUNG.



EINEINHALBGESCHOSSIG
MIT SATTELDACH NICHT UN-
TER 50° DACHNEIGUNG.



ZWEIFGESCHOSSIG MIT SATTEL-
DACH NICHT UNTER 50°
DACHNEIGUNG.



SICHTDREIECK

GRUNDSTÜCKSGRENZE - ALT UND VORDERSTE BEBAUUNGS-
GRENZE GEGEN DIE AUTOBAHN.

BAUPLATZGRENZE

GEMARKUNGSGRENZE



ERWEITERUNGSGEBIET-BEGRENZUNG

183,00 = HOHE ÜBER NN.

VORHANDENE BEBAUUNG

GEPLANTE BEBAUUNG

VERKEHRSFLÄCHEN MASCHENDRAHTZAUN AUF
BETONPFÖSTEN 200m HOCH.

GRÜNFLÄCHEN U. KINDERSPIELPLATZ

ZWINGENDE GRUNDSTÜCKSEINFAHRT

B. TEXTLICHE FESTLEGUNGEN. (SIEHE RÜCKSEITE)

C. BEGRÜNDUNG. (SIEHE RÜCKSEITE)

GEÄNDERT MIT BESCHLUSS DES STADTRATES
VOM 13. 3. 1963.

IM MÄRZ 1963
STADTVERWALTUNG
in Vertretung:

[Signature]
1. Beigeordneter

Der Bebauungsplan *Druckart 1-Gründungs*
mit textlicher Ergänzung und Begründung
hat in der Zeit vom *8. April 1962*
bis *8. April 1962* öffentlich ausgelegen.
Grünstadt, den *3. April 1963*
Stadtverwaltung Grünstadt
in Vertretung:

[Signature]
1. Beigeordneter

In Vertretung:

[Signature]
1. Beigeordneter

BÜRGERMEISTER

PLANFERTIGER