
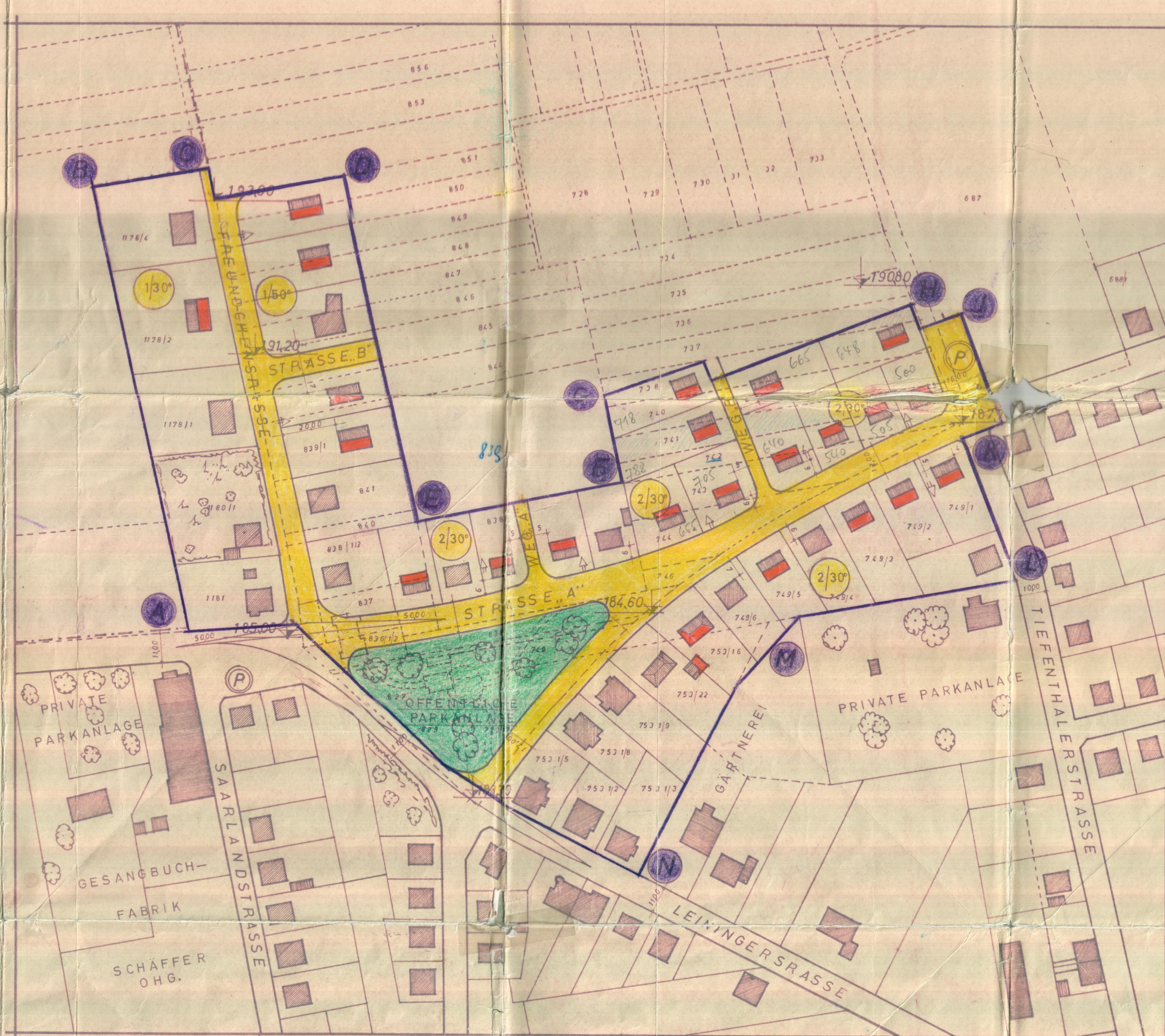
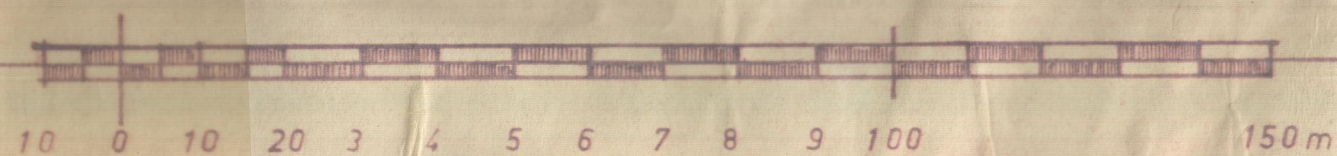




BEBAUUNGSPLAN „SÜDWEST 2 ABSCHNITT 1“ IN GRÜNSTADT. M. 1:1000



M. 1:1000.



A ZEICHENERKLÄRUNG

$\leq 30^\circ$ 1/30° EINGESCHOSSIG MIT ETWA 30° DACHNEIGUNG

$\geq 50^\circ$ 1/50° EINGESCHOSSIG MIT ETWA 50° DACHNEIGUNG

$\leq 30^\circ$ 2/30° ZWEIGESCHOSSIG MIT ETWA 30° DACHNEIGUNG

VERKEHRSFLÄCHEN

GRÜNFLÄCHEN

GEPLANTE BEBAUUNG INNERHALB DES ABSCHNITTES I

VORHANDENE BEBAUUNG

ZU BESEITIGENDE VORHAND. BAUWERKE.

GEMARKUNGSGRENZE

GRUNDSTÜCKSGRENZE, ALT

BAUPLATZGRENZE

ABSCHNITTS BEGRENZUNG

185,00 - HÖHE ÜBER NN.

ZWINGENDE GRUNDSTÜCKSEINFABRT

B. TEXTLICHE ERGÄNZUNG

(SIEHE RÜCKSEITE)

C. BEGRÜNDUNG

(SIEHE RÜCKSEITE)

Stadtverwaltung Grünstadt

Der als Satzung beschlossene Bebauungsplan wird hiermit ausgearbeitet
Grünstadt, den 11. Jan. 1963

Der Bebauungsplan Südwest 2, Abschnitt I mit textlicher Ergänzung und Begründung hat in der Zeit vom 1. September 1962 bis 10. Oktober 1962 öffentlich ausgelegen.

Grünstadt, den 6. November 1962
Stadtverwaltung Grünstadt



Bürgermeister



Bürgermeister

BÜRGERMEISTER

STADTBAUAMT

Bekanntmachung

Betr.: Bebauungsplan "Südwest 2 Abschnitt 1"

Der vom Stadtrat der Stadt Grünstadt auf Grund § 10 Bundesbaugesetz (BBauG) vom 25.6.50 (BGBl. I S. 341) beschlossene Bebauungsplan Grünstadt "Südwest 2 Abschnitt 1" vom August 1962 ist mit Entschließung der Bezirksregierung der Pfalz vom 13.5.1963 - As.: 421-521 - F 17/2 - gemäß § 11 BBauG. genehmigt worden.

Der Plan mit textlichen Festsetzungen und Begründung liegt in der Zeit vom 26. Juni 1963 bis 3. Juli 1963 bei der Stadtverwaltung Grünstadt, Neugasse 17, Zimmer 1, öffentlich aus.

Abgelesen am 18.6.1963
Abgenommen am 9.7.63

Stadtverwaltung Grünstadt

Bürgermeister