







PLANZEICHENERKLÄRUNG

-  BEBAUTE FLÄCHEN
HAUPT- UND NEBENGEBAUDE
-  STRASSENVERKEHRSFÄCHE
PARKIERUNGSFLÄCHE
-  FUSSWEGE -
FLÄCHE
-  VORGESCHLAGENE
GRUNDSTÜCKSPARZELIERUNG
-  ZUFAHRIS -
UND ZUGANGSFLÄCHE
-  VORGARTEN -
FLÄCHE
-  WOHNGARTEN -
FLÄCHE
-  GARTENFLÄCHE
BES. ZWECKBESTIMMUNG
-  BÄUME
UND STRÄUCHER
-  SONSTIGE
BELÄNDE -
UND GESTALTUNGSELEMENTE
Z.B. STÜTZMAUER

1. VE. VORSTELLUNG AUSSCHUSS
30.05.1995

- KEINE WEGE ÜBER DIE HÖHENMARKE
203 Ü.N.N.
- > Pkt. A:
- KONTOVEREIE SPIELPLATZERÖRTERUNG
AN EMPF. STELLE
- > ALT. STANDORT
AUSTAUSCH BAUPLATZ
- > Pkt. B:

1. Ausfertigung Gemeinde

VERBANDSGEMEINDE
**LAMBRECHT
(PFALZ)**

ORTSGEMEINDE
FRANKENECK

BEBAUUNGSPLAN
MIT INTEGRIERTEM GRÜNORDNUNGSPLAN

" BECKERTAL "

GESTALTUNGSPLAN

ZUR VERFÜGUNG
VOM: 11.10.1996
AZ.: 610-131,132,1
Fr-21 Bl-7e

PLAN-NR.: 2 M 1 : 500 AZ: 167/94

DATUM	BEARBEITER	PLANFERTIGSTELLUNG
22.5.95	HO/CA	
DATUM	BEARBEITER	ÄNDERUNG