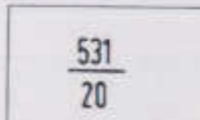









**PLANZEICHENERKLÄRUNG**

-  Flurstück  
z. B. 531/20
-  Flurstücksgrenzen
-  Abgrenzung des Geltungsbereiches
-  Höhenlinie mit Höhenangabe  
z. B. 190 ü. NN
-  Großflächiger Strauchbestand mit dominanten Besenginster bis 2,5 m hoch, durchmischt von Gehölzjungwuchs bis 3 m mit Schliehen, Holunder, Brombeeren, Fichten, Birken, Kirschen, Robinien
-  Einzelbäume bis 7 m:  
Vogelkirsche, Eßkastanie
-  Von heimischen Gehölzen zugewachsene Obstbaumreihe im Süden bzw. im Nordosten angedeuteter Waldrand
-  Landwirtschaftlicher Weg

1. VE. VORSTELLUNG AUSSCHUSS  
30.05.1995

— ERÖRTERUNGSBELANGE + ALTERNATIVE VORSCHLÄGE SHE-PLAN NR. 3 BZW. 4  
2. VE. VORSTELLUNG GEMEINDERAT  
06.07.1995

1. Ausfertigung Gemeinde

VERBANDSGEMEINDE  
**LAMBRECHT  
(PFALZ)**  
  
ORTSGEMEINDE  
**FRANKENECK**

**BEBAUUNGSPLAN**  
MIT INTEGRIERTEM GRÜNORDNUNGSPLAN

ZUR VERFÜGUNG  
VOM: 11.10.1996  
AZ: 60-131/1991  
29-31/21-70

**" BECKERTAL "**

**BESTANDSPLAN**

PLAN-NR.: 1 M 1 : 500 AZ: S167/94

DATUM	BEARBEITER	PLANFERTIGSTELLUNG
25.02.95	HABA	
DATUM	BEARBEITER	ÄNDERUNG