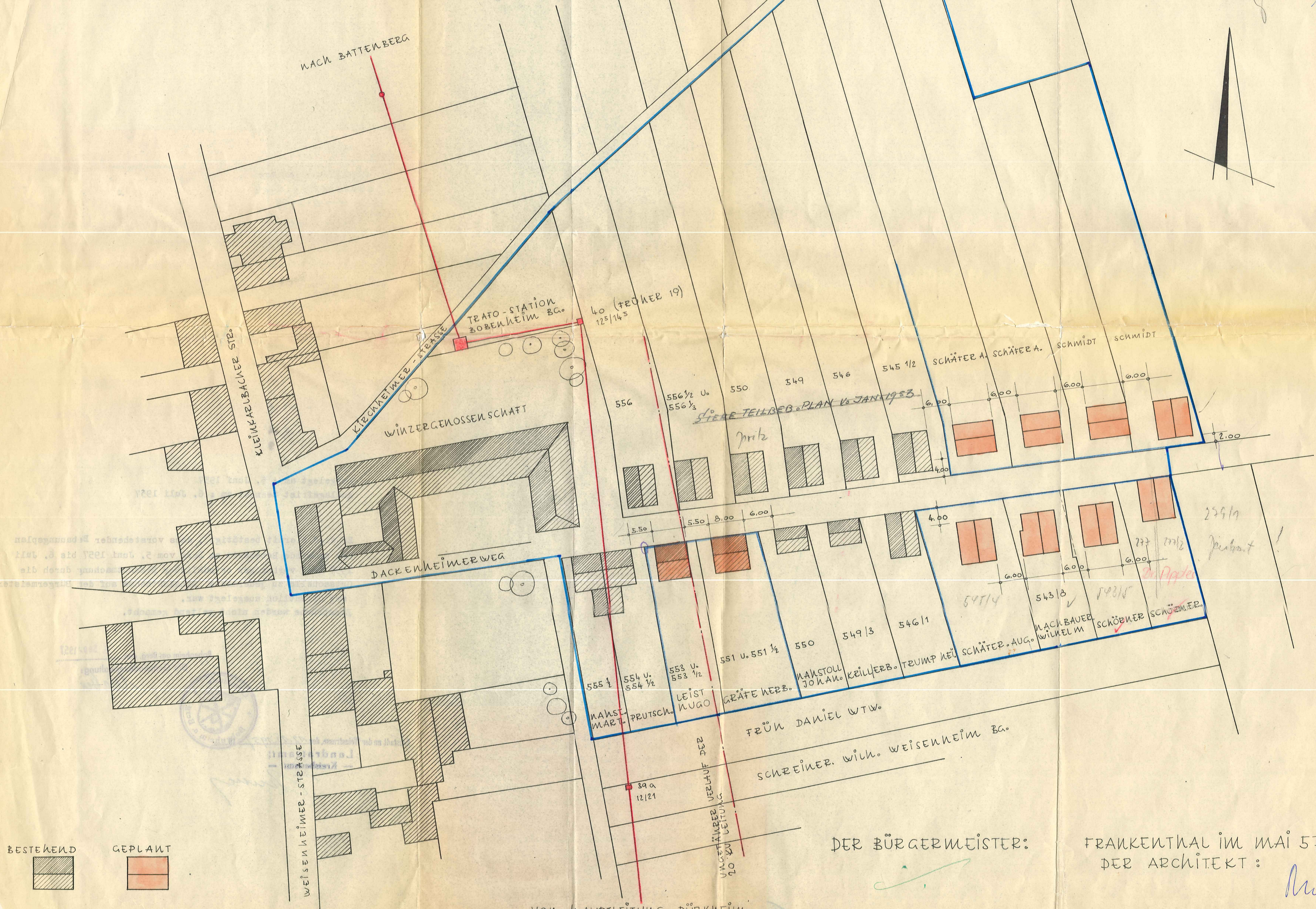






# TEILBEBAUUNGSPLAN GEMEINDE BOBENHEIM A. BERG MSTB. 1:500

TEKTUR- U. ERWEITERUNGS-  
PLAN V. MAI 1957

Lf. Dürk bei Nr. 8  
Op. 1/2, 1/3, 1/4, 1/5  
20.12.57 - 42/a-143/31-87/45-57  
233,73



BESTEHEND  GEPLANT 

 BEGRENZUNG DES BEBAUUNGSGEBIETES

VON HAUPTLEITUNG DÜRKHEIM  
GRÜNSTADT POS. 42

DER BÜRGERMEISTER:

FRANKENTAL IM MAI 57  
DER ARCHITEKT:

*Mu*

Tgb. Nr. \_\_\_\_\_

Bobenheim a. Berg, den 13. Juni 1958

**Gemeindeverwaltung  
Bobenheim a. Berg**

Telefon 472 Freinheim

Feststellung des genehmigten Bebauungsplanes Mackenheimerweg.

Der Gemeinderat von Bobenheim am Berg hat in seiner Sitzung vom 8.3.1958 einstimmig beschlossen, daß der mit Reg. Entschl. genehmigte Teilbebauungsplan Mackenheimerweg feststeht, sodas die bebauung nunmehr in der genehmigten form zu erfolgen hat.  
Bekanntgabe erfolgte unterm 12. marz 1958.



Die Gemeindeverwaltung:

*Weber*

Kurt Müller, Grünstadt

Aufgelegt am : 5. Juni 1957  
Auslagefrist beendet am : 6. Juli 1957

Es wird hiermit bestätigt , dass vorstehender Bebauungsplan der Gemeinde Bobenheim am Berg vom 5. Juni 1957 bis 6. Juli 1957 nach vorheriger ortsüblicher Bekanntmachung durch die Ortschaftelle zu jedermanns Einsichtnahme auf den Bürgermeisteramt öffentlich ausgelegt war.  
Einsprüche wurden nicht geltend gemacht.

Bobenheim am Berg, den 6. Sep. 1957

Die Gemeindeverwaltung:

*Weber*



Neustadt an der Weinstrasse, den 12.11.1957  
**Landratsamt:**  
**- Kreisbauamt -**

*Müller*

In Vollzug des § 21 in Verbindung mit § 19(2) des Aufbaugesetzes vom 1.8.49 (GVBl. S. 317) mit R.E. v. 30.12.1957 Az.: 42/d-143/31- Tgb. Nr. 8795/57 in Verbindung mit den Erläuterungen vom Januar 1953 und den Erläuterungen vom 15.5. 1957 genehmigt.

Neustadt a.d.Weinstrasse, den 30.12.1957  
Bezirksregierung der Pfalz  
Im Auftrag  
gez. Schaltenbrand  
Oberregierungsbaurat



d.R.d.A.  
Neustadt a.d.W., 18.Jan.1958

*Wripur*  
angestellte