


TEIL — BEBAUUNGSPLAN: BOBENHEIM / BERG
 ERWEITERUNG: HAUPTSTRASSE NACH NORDEN



AN DER TURNHALLE


Begründung

zum Bebauungsplan "An der Turnhalle" in der Gemein-
 Bobenheim am Berg

L A G E P L A N MST. 1 : 1000

Auslegungshinweis

Der Teilbebauungsplan Bobenheim am Berg "An der Turnhalle" mit der anliegenden Begründung hat nach öffentlicher Bekanntmachung vom 17. 10. 1969 im Mitteilungsblatt der Gemeinde in der Zeit vom 4. 11. 1969 bis einschließlich 8. 12. 1969 bei der Gemeindeverwaltung Bobenheim am Berg öffentlich auf-
 gelegt.



Bobenheim am Berg, 26. 11. 1970

Die Gemeindeverwaltung:

Fritz
 Bürgermeister

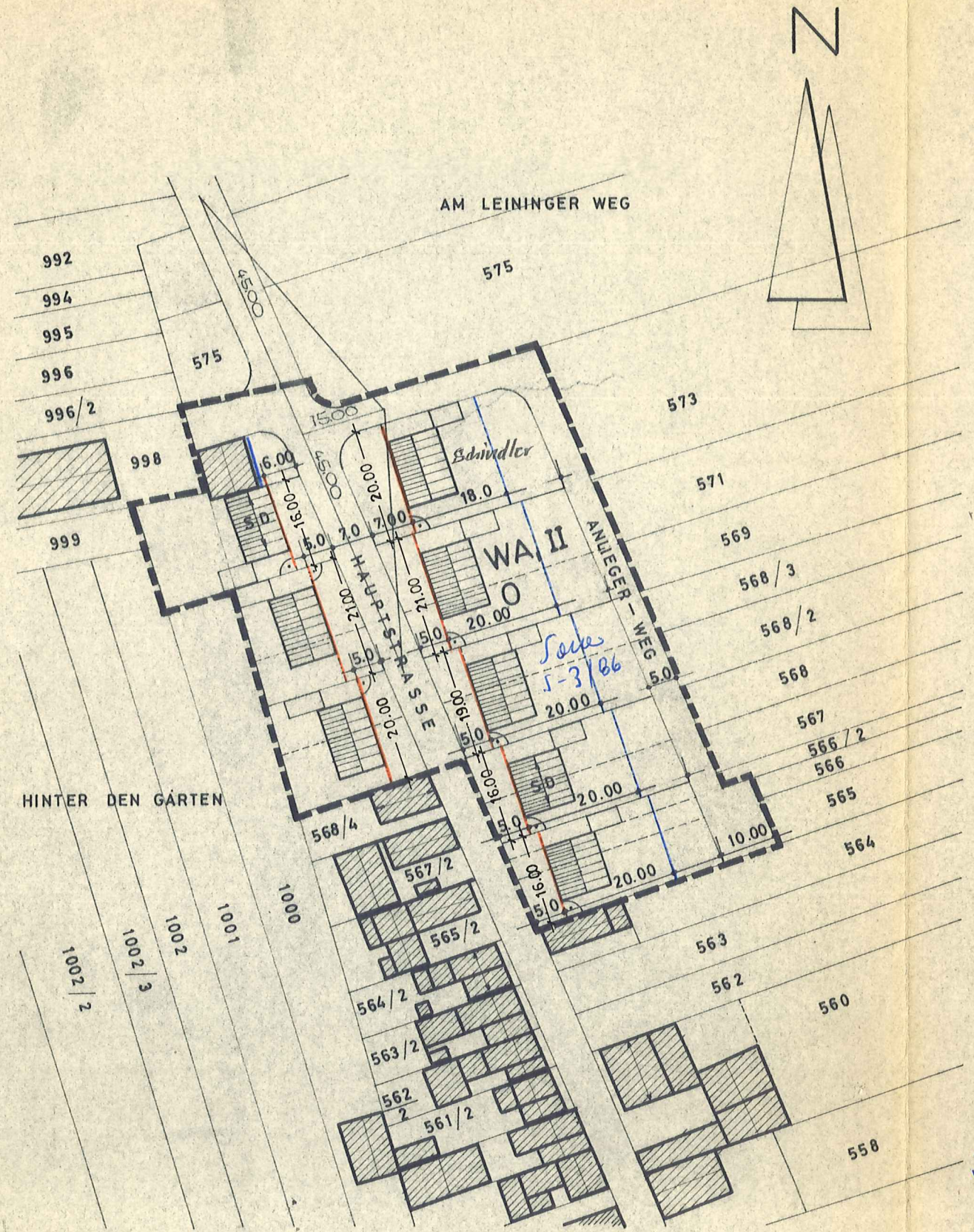
Amtsplan

BOBENHEIM AM BERG, DEN 13.8.1969

DIE GEMEINDEVERWALTUNG:

Fritz
 BÜRGERMEISTER

DER PLANFERTIGER:
 WILHELM SCHÖRNER
 INGENIEUR FÜR HOCHBAU
 6719 BOBENHEIM AM BERG
 TELEFON 063537600



ZEICHENERKLÄRUNG:

- BESTEHENDE GEBÄUDE
- GEPLANTE GEBÄUDE
- GRENZE DES RÄUMLICHEN GELTUNGS-
BEREICHES DES BEBAUUNGSPLANES
- STRASSENBEGRÄNZUNG, SOWIE
GRUNDSTÜCKSGRENZEN
- BAUGRENZE
- BAULINIE
- ALTE GRUNDSTÜCKSGRENZEN
- FIRSTRICHTUNG
- WA
II
O
SD
max. 30°
GRZ
GFZ
- DACHNEIGUNG

II. FERTIGUNG

GENEHMIGT

Mit Verf. vom 15. 6. 71. AZ: 610-13/81 Bob. 2/ke.
 Neustadt a. d. Weinstraße, den 15. 6. 71.
 LANDRATSAMT BAD DÜRKHEIM
 I.A.

*(15) gez. Fiegler
 (Oberregierungsrat)*

*Begleitungs:
 Thiep
 Vera - Angew.*

L A G E P L A N MST. 1 : 1000



Erschließungsanlagen

Die Versorgungsleitung für Wasser u- Elektrizität sind bereit vorhanden. Lediglich die Hausanschlüsse sind von Fall zu Fall herzustellen.
 Die erforderliche Straße ist in Form der L 517 vorhanden.

Abwasseranlagen

Die Gemeinde hat einen Gesamtkanalisationsplan erstellen lassen der dem Wasserwirtschaftsamt Neustadt/Weinstr. zur Prüfung v liegt. Die Gemeinde wird nach Rückleitung und Genehmigung d Planes mit der Kanalisation beginnen. Bis zu diesem Zeitpunkt müssen geschlossene Gruben angelegt werden.