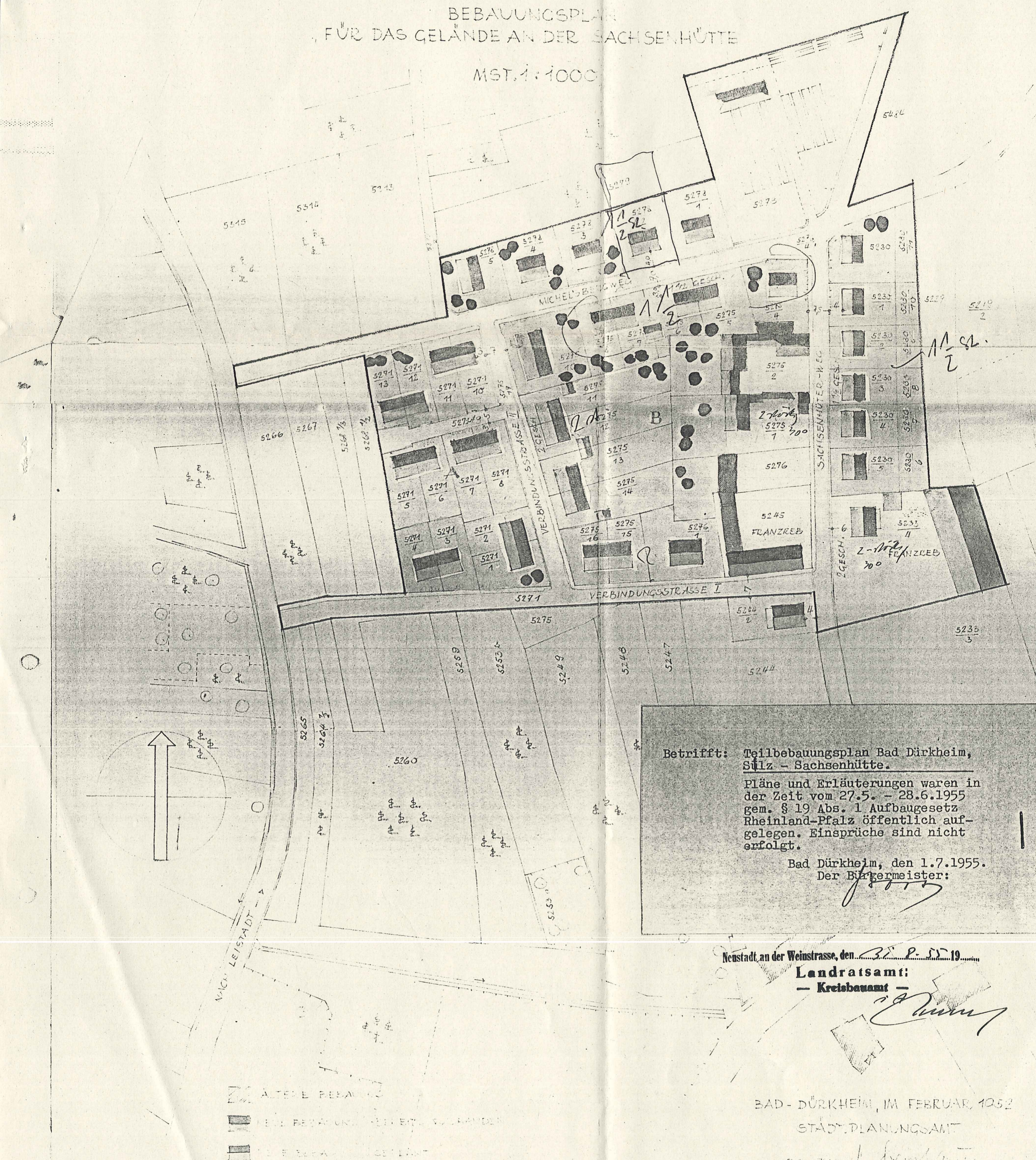


BEBAUUNGSPLAN
FÜR DAS GELÄNDE AN DER SACHSENHÜTTE

MST. 1:1000



Betrifft: Teilbebauungsplan Bad Dürkheim, Sulz - Sachsenhütte.

Pläne und Erläuterungen waren in der Zeit vom 27.5. - 28.6.1955 gem. § 19 Abs. 1 Aufbaugesetz Rheinland-Pfalz öffentlich aufgelegt. Einsprüche sind nicht erfolgt.

Bad Dürkheim, den 1.7.1955.
Der Bürgermeister:

Neustadt an der Weinstrasse, den 30.8.1955

Landratsamt:
- Kreisbauamt -

[Handwritten signature]

- ÄLTERE BEBAUUNG
- ZU BILDENDE BEBAUUNG (ZU BILDENDE BEBAUUNG)
- ZU ERSETZENDE BEBAUUNG

BAD-DÜRKHEIM, IM FEBRUAR 1952

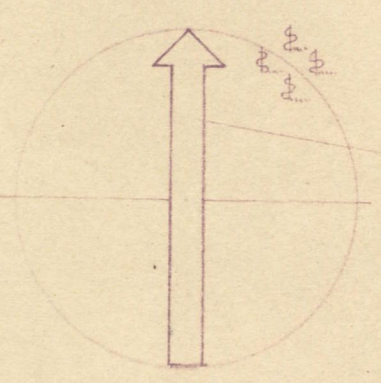
STADT-PLANUNGSAMT




[Handwritten signature]

Stadt Bad Dürkheim
 Teilbebauungsplan Silz-
 Sachsenhütte

Die Feststellung des Bebauungs-
 planes ist am 10.11.1955 durch
 den Stadtrat erfolgt und in
 ortsüblicher Weise öffentlich
 bekanntgemacht.

Bürgermeister.



-  ÄLTERE BEBAUUNG
-  NEUE BEBAUUNG, BEREIT
-  NEUE BEBAUUNG, GEPLANT



II. Fertigung

Im Vollzuge des § 19 (2) des Aufbaugesetzes
 vom 1.8.1949
 mit RE. v. 6. September 1955
 Az. 42-Hk-7430i Tgb. Nr. B3Bok55
 in Verbindung mit den Erläuterungen
 vom 25.4.1955 genehmigt.
 Neustadt an der Weinstraße, den 6.9.1955
 Der Regierungspräsident der Pfalz
 - Bauabteilung -
 i. A.

Oberreg.-u.-bauamt

Betrifft: Teilbebauungsplan Bad Dürkheim,
 Silz - Sachsenhütte.

Pläne und Erläuterungen waren in
 der Zeit vom 27.5. - 28.6.1955
 gem. § 19 Abs. 1 Aufbaugesetz
 Rheinland-Pfalz öffentlich aufge-
 legen. Einsprüche sind nicht
 erfolgt.

Bad Dürkheim, den 1.7.1955.
 Der Bürgermeister:

Neustadt an der Weinstraße, den 31.8.55 19.....
 Landratsamt:
 - Kreisbauamt -

BAD-DÜRKHEIM, IM FEBRUAR 1952
 STÄDT. PLANUNGSAMT
 DIPL. ING. H. Reinhardt

Gemäß Auszug aus der Niederschrift
 vom 13.10.56 von der Gemeinde
 an 10.11.55 festgestellt
 Per.



BAD-DÜRKHEIM *F*

DPL a

BEBAUUNGSPLAN FÜR DAS GELÄNDE AN DER SACHSENHÜTTE

MST. 1:1000



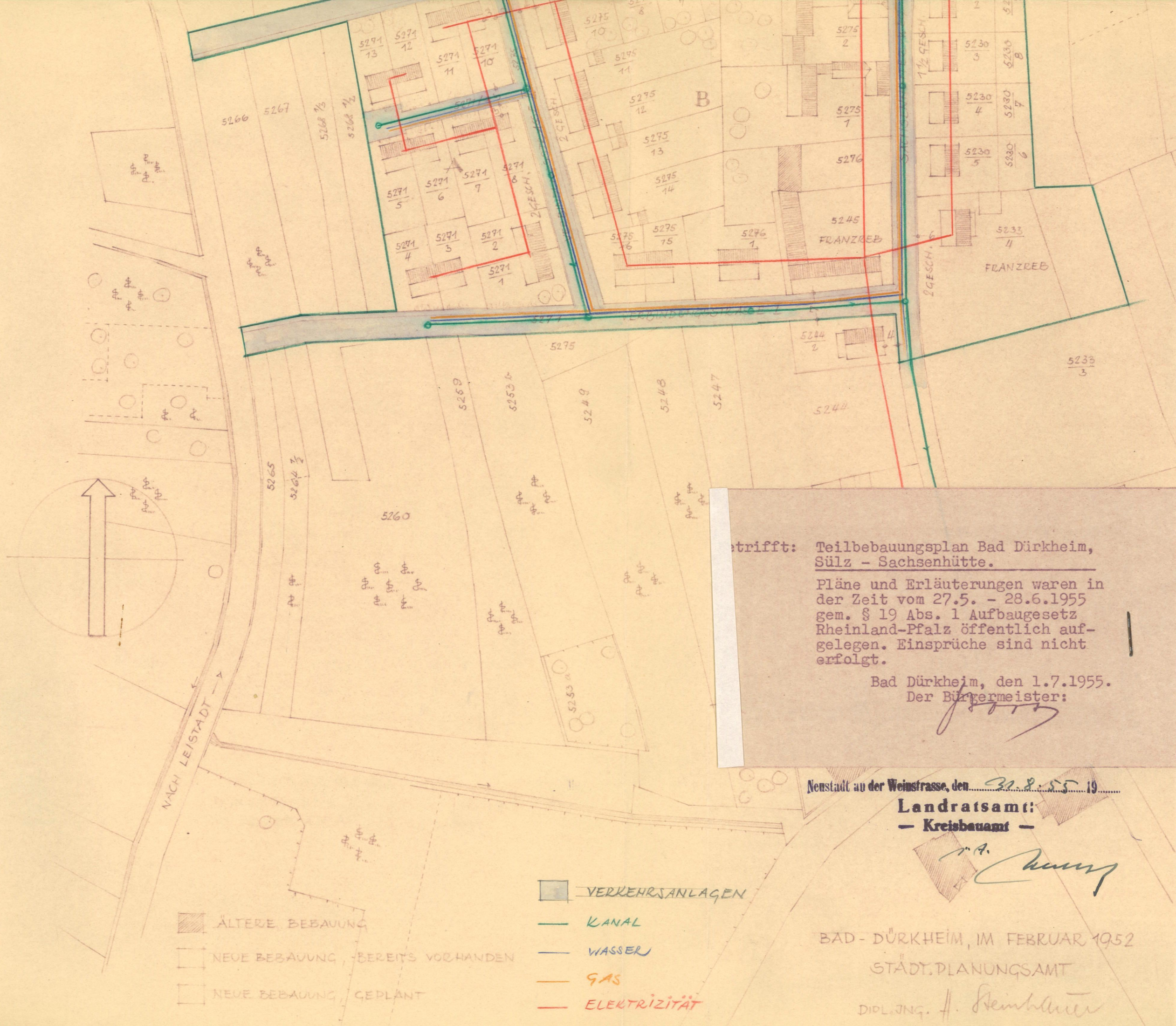
BAD-DÜRKHEIM

DPL b c d e

BEBAUUNGSPLAN FÜR DAS GELÄNDE AN DER SACHSENHÜTTE

MST. 1:1000





Betrifft: Teilbebauungsplan Bad Dürkheim,
Sülz - Sachsenhütte.

Pläne und Erläuterungen waren in
der Zeit vom 27.5. - 28.6.1955
gem. § 19 Abs. 1 Aufbaugesetz
Rheinland-Pfalz öffentlich auf-
gelegen. Einsprüche sind nicht
erfolgt.

Bad Dürkheim, den 1.7.1955.
Der Bürgermeister:

[Handwritten signature]

Neustadt an der Weinstraße, den 31.8.55 19.....









Landratsamt:
- Kreisbauamt -

[Handwritten signature]

BAD - DÜRKHEIM, IM FEBRUAR 1952

STÄDT. PLANUNGSAMT

DIPL. ING. H. Reinhardt

-  VERKEHRSANLAGEN
-  ÄLTERE BEBAUUNG
-  KANAL
-  WASSER
-  GAS
-  ELEKTRIZITÄT
-  NEUE BEBAUUNG, BEREITS VORHANDEN
-  NEUE BEBAUUNG, GEPLANT