

TADT  
BEBAU  
TEIL A

R PARK PFÄLZER WALD

UNG DES LEHRPFADES  
WANDERWEGE



ZEICHENER

1. GRENZE DES PLAN

2. SONDERGEBIET

21. OFFENTLICHE GRÜNLICH

22. SCHULUNGSPÄTZE UND  
ERHOLUNGSPÄTZE

23. WERKSTÄTTEN

24. FLÄCHEN FÜR ABWASSER

25. BAUGRÜNDE UND  
GRÜNLICH FÜR VERKEHRSMITTEL  
UND VERKEHRSMITTEL

26. REIFLÄCHEN

27. WERKSTÄTTEN

28. WERKSTÄTTEN

29. WERKSTÄTTEN

3. REINES WOHNBEREICH

4. VERKEHRSPÄTZE

41. OFFENTLICHE GRÜNLICH

42. OFFENTLICHE GRÜNLICH

43. OFFENTLICHE GRÜNLICH

44. OFFENTLICHE GRÜNLICH

45. OFFENTLICHE GRÜNLICH

15:54 30/APR/2019

ersberg

Am Schmalenberg

Am Teufelstein

BERG  
STATION

Am der

Ringmauer

C. W.

Am der Ringmauer

Schind

SCHINTAL

Herzogweier

15:54 30/APR/2019





- 23 WASSERFLÄCHEN
- 24 FLÄCHEN FÜR ABGRÄBUNGEN (STÄUBERUCH)
- 25 BAULANDSTÜCKE FÜR BESONDERE BAULICHE ANLAGEN DIE PRODUKTIVWIRTSCHAFTLICHEN ZWECKEN DIESER (BEREITUNGS) TÄTIGKEITEN
- 26 REIFFLÄCHEN
- FÖRSTWIRTSCHAFTLICHE FLÄCHEN
- 27 SPORTPLATZ


3. REINES WOHNGEBIET

4. VERKEHRSFLÄCHEN — ANLAGEN



- 4.1 ÖFFENTL. WESEFLÄCHEN FÜR DIE WANDERER
- 4.2 GERÄTE ÖFFENTL. WESEFLÄCHEN (FUSS- UND WANDERWEGE)
- NATURLEHRPFAD
- 4.4 FLÄCHE FÜR DEN FAHRRICHT NACH ERGÄNZUNG (SONDELBahn)
- 4.5 ÖFFENTLICHE PARKFLÄCHE

15:54 30/APR/2019



BERG-STATION

Ringmauer

C. W.

An der Ringmauer

SCHINDL

WR

HAUSEN

Limburger

ENTWORFEN UND BEARBEITET  
MIT ANGABEN GEMÄSS § 8 ABSATZ 1 UND § 9  
BBauG (BUNDESBAUGESETZ) VOM 25.5.1960

GARTEN- UND LANDSCHAFTSARCHITEKT BDA  
WOLFGANG DARIUS  
gez. DARIUS  
PROF. DR. G. OLSCHOWY  
gez. OLSCHOWY


BONN, DEN 30. 10. 1988





APPROBATION  
GEMÄSS § 12, 13, 14, 15, 16, 17, 18, 19, 20, 21, 22, 23, 24, 25, 26, 27, 28, 29, 30, 31, 32, 33, 34, 35, 36, 37, 38, 39, 40, 41, 42, 43, 44, 45, 46, 47, 48, 49, 50, 51, 52, 53, 54, 55, 56, 57, 58, 59, 60, 61, 62, 63, 64, 65, 66, 67, 68, 69, 70, 71, 72, 73, 74, 75, 76, 77, 78, 79, 80, 81, 82, 83, 84, 85, 86, 87, 88, 89, 90, 91, 92, 93, 94, 95, 96, 97, 98, 99, 100  
DURCH BESCHLUSSE DES STADTRATES  
AM 10. 11. 87

BAD DÜREN  
STADTVERWALTUNG  
BUNGLERMEYER

15:54 30/APR/2019




 Fertigung  
 Genehmigt  
 mit B. vom 23. Nov. 1967  
 Nr. 471-571-1/7/67  
 Neustadt an der Weinstraße  
 am 23. Nov. 1967  
 Bezirksregierung der Rhein-  
 land-Pfalz  
 in Auftrag  
 15.10.67

<p> <b>ENTWORFEN UND BEARBEITET</b>          MIT ANGABEN GEMÄSS § 8 ABSATZ 1 UND § 9          BBauG (BUNDESBAUGESETZ) VOM 23.6.1960           GARTEN- UND LANDSCHAFTSARCHITEKT BDGA          WOLFGANG DARIUS          gez. DARIUS          PROF. DR. G. OLSCHOWY          gez. OLSCHOWY           BONN. DEN 30. 10 1966       </p>	<p> <b>ES WIRD BESCHEINIGT, DASS</b>          DIE DARSTELLUNG DES GEGENWÄRTIGEN ZU-          STANDES MIT DEM AMTLICHEN KATASTER-          NACHWEIS ÜBEREINSTIMMT UND DIE FEST-          LEGUNG DER STÄDTLICHEN PLANUNG          GEOMETRISCH ENTWURFEN IST           BAD DÜRKHEIM, DEN VERMESSUNGSAMT       </p>	<p> <b>ALS SATZUNG BESCHLOSSEN</b>          GEMÄSS § 10 BBauG VOM 23.6. 1960 IN DER          SITZUNG DES STADTRATES          AM: 5.9.67           BAD DÜRKHEIM, DEN 15. 9. 67           STADTVERWALTUNG          BÜRGERMEISTER       </p>	<p>         GESEHEN           NEUSTADT, DEN LANDRATSBÜRO       </p>
<p> <b>ALS ENTWURF AUFGESTELLT</b>          GEMÄSS § 2 ABSATZ 1 BBauG VOM 23.6.1960          DURCH BESCHLUSSE DES STADTRATES          AM: 9.9.67            BAD DÜRKHEIM, DEN 9. 9. 67          STADTVERWALTUNG          BÜRGERMEISTER       </p>	<p> <b>ÖFFENTLICH AUSGELEGEN</b>          GEMÄSS § 2 ABSATZ 6 BBauG VOM 23.6.1960          IN DER ZEIT VOM 7. 7. 67 BIS 9. 8. 67          IN BAD DÜRKHEIM, RATHAUS           BAD DÜRKHEIM, DEN 9. 8. 67           STADTVERWALTUNG          BÜRGERMEISTER       </p>	<p> <b>GENEHMIGT GEMÄSS § 6 UND § 11</b>          BBauG VOM 23.6.1960 MIT VERÄNDERUNG          VOM           NEUSTADT, DEN           STADTVERWALTUNG       </p>	<p> <b>RECHTSKRÄFTIG GEMÄSS § 10</b>          VOM 23.6.1960 DURCH BEKÄMPFUNG          UND ZEPHÄLIGER BÜCKELUNG          VOM           NEUSTADT, DEN STADTVERWALTUNG       </p>

15:54 30/APR/2019

# STADT BAD DÜRKHEIM BEBAUUNGSPLAN TEIL A

III. Fertigung

RINGWALL - TEUFELSTEIN

MASSTAB 1:2500

## ZEICHENERKLÄRUNG

1. GRENZE DES PLANGEBIETES-TEIL A

2. SONDERGEBIET

2.1 OFFENTLICHE GRÜNFLÄCHEN

2.2 ERHOLUNGSFLÄCHEN, LAND-UND FORSTW. GENUTZT  
(ERHOLUNGSGEBIET RINGWALL - TEUFELSTEIN)

2.3 WASSERFLÄCHEN

2.4 FLÄCHEN FÜR ABGRABUNGEN (STEINBRUCH)

2.5 BAUGRUNDSTÜCKE FÜR BESONDERE BAULICHE ANLAGEN, DIE PRIVATWIRTSCHAFTLICHEN ZWECKEN DIENEN (BERGSTATION, TALS TATION)

2.6 REBFLÄCHEN

FORSTWIRTSCHAFTLICHE FLÄCHEN

2.7 SPORTPLATZ

3. REINES WOHNGEBIET

4. VERKEHRSFLÄCHEN — ANLAGEN




4.1 OFFENTL. WEGEFLÄCHEN (FUSS-UND WANDERWEGE)

4.2 GEPLANTE OFFENTL. WEGEFLÄCHEN (FUSS-UND WANDERWEGE)

NATURLEHRPFAD

4.4 FLÄCHE FÜR EIN FAHRRECHT NACH § 9 ABS. 1 NR. 11 BIMALS. (SONDELBÄHN)

4.5 OFFENTLICHE PARKPLÄTZE



15:54 30/APR/2019