

BAHNLINIE NEUSTADT - MONSHEIM

OBSTMARKT HALLE

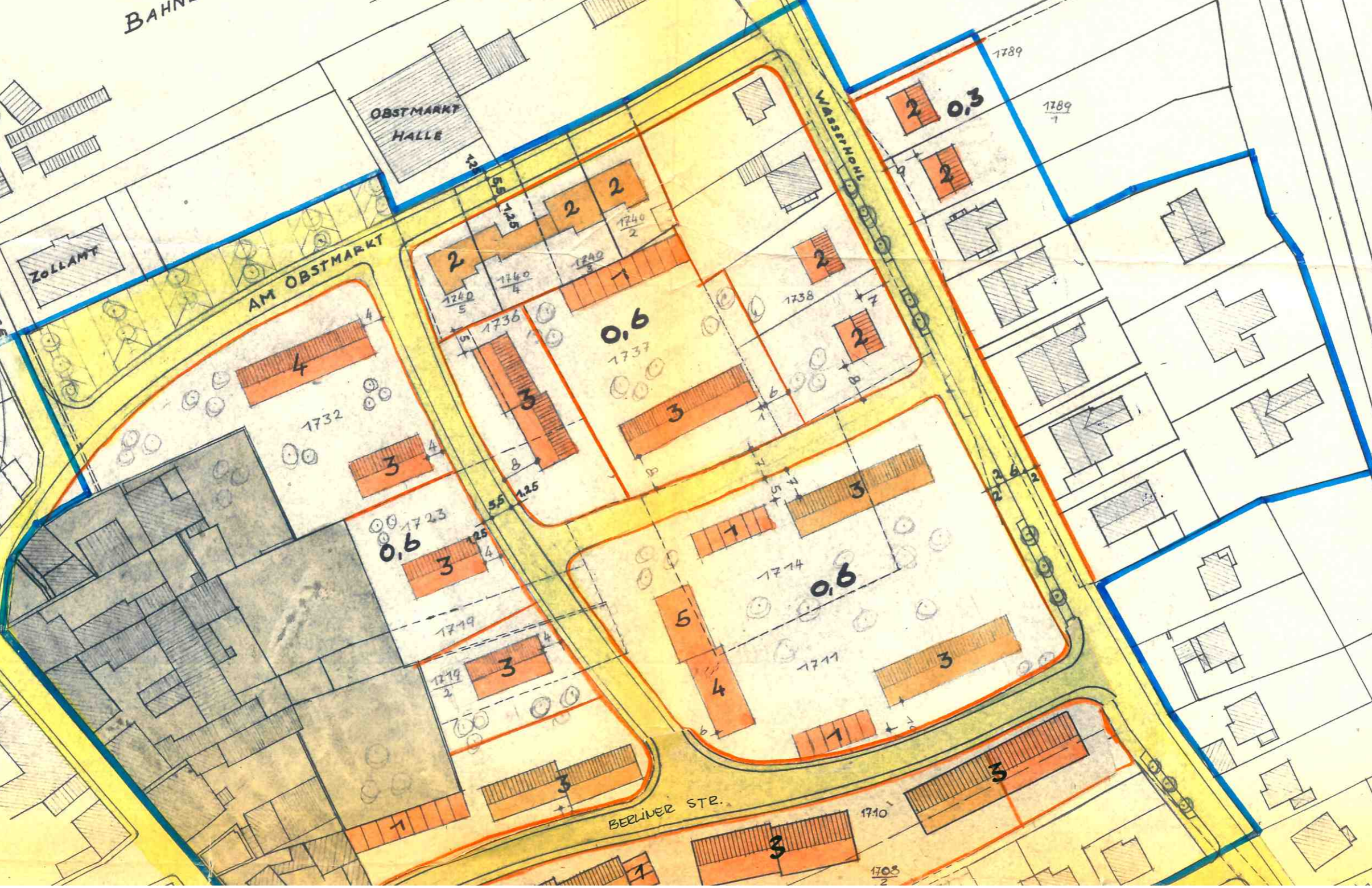
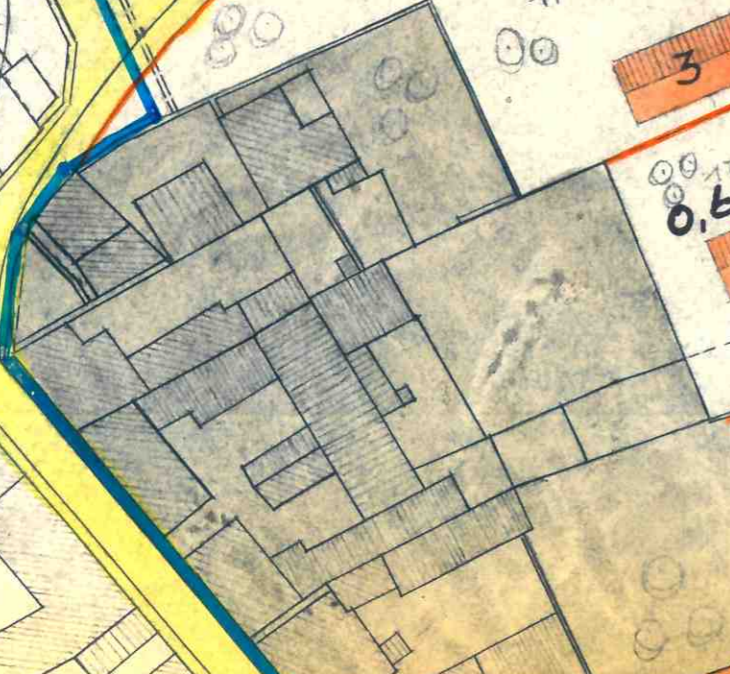
AM OBSTMARKT

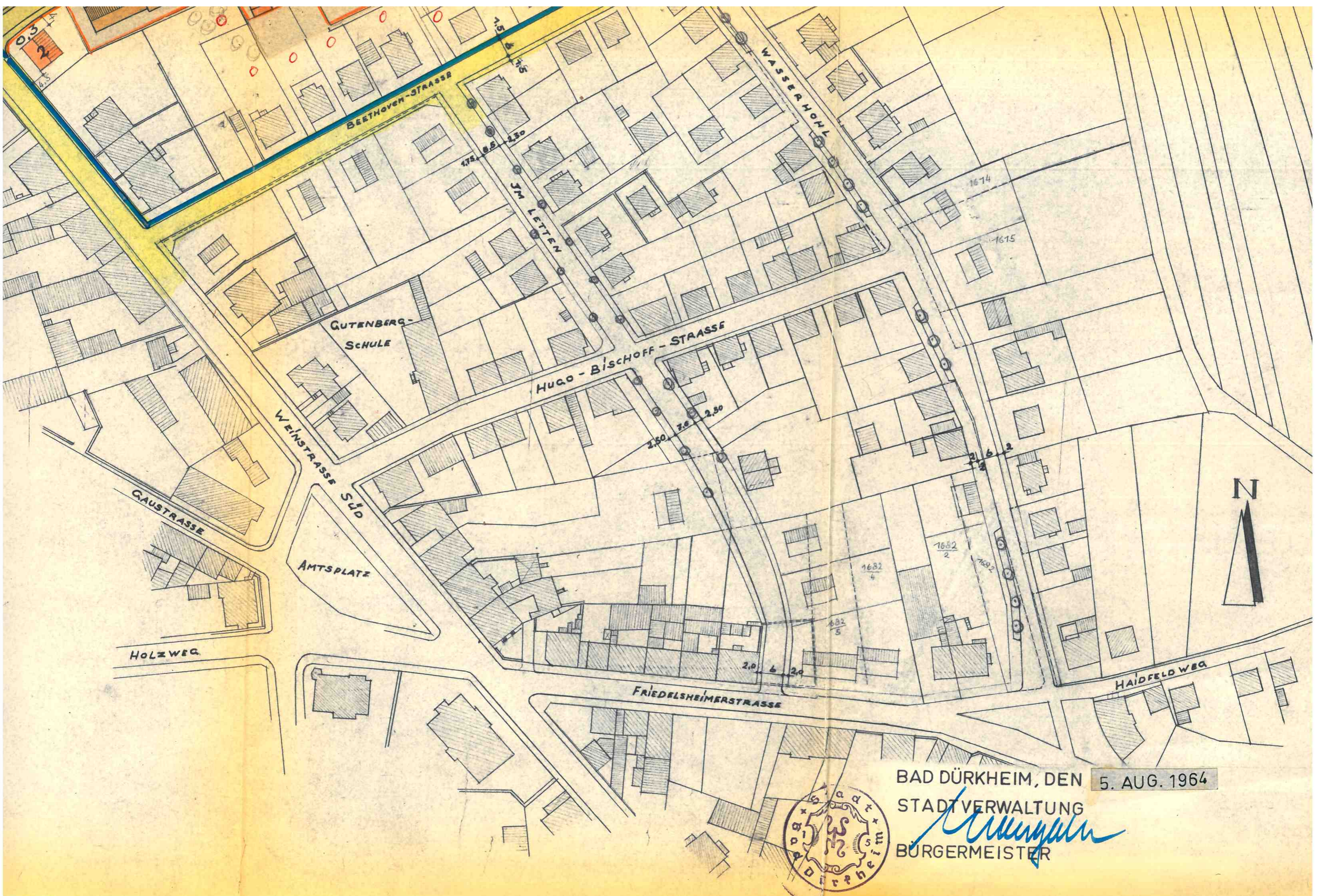
PHILIPP - FAUTH - STRASSE

ZOLLAMT

WASSERWEG

BERLINER STR.



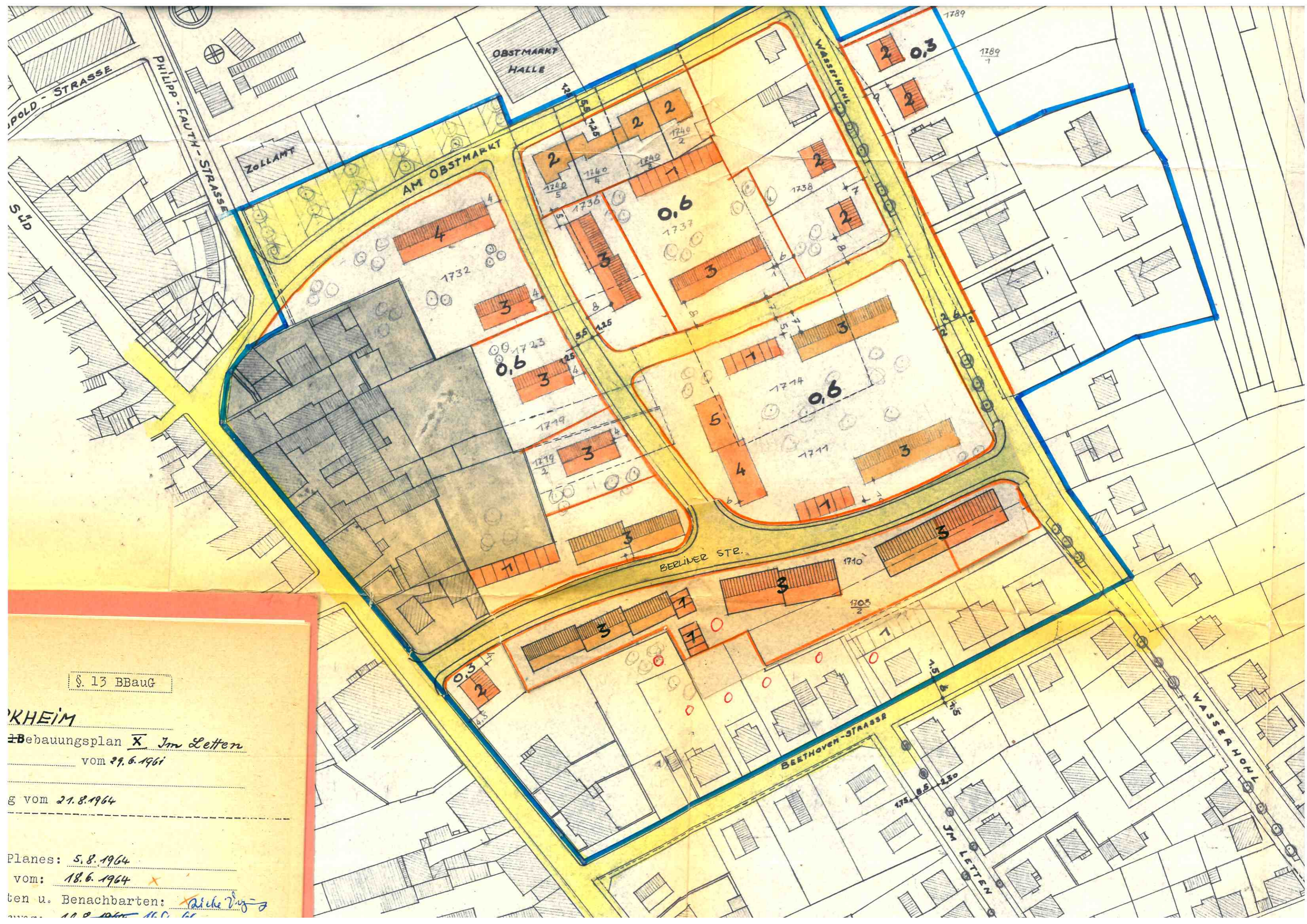


BAD DÜRKHEIM, DEN 5. AUG. 1964

STADT VERWALTUNG  
BÜRGERMEISTER

*[Handwritten signature]*





§. 13 BBauG

**LETTEN**

Bebauungsplan **X** Im Letten

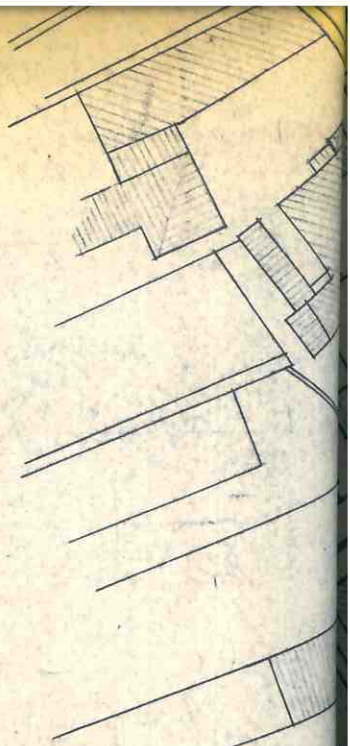
vom 29.6.1961








g vom 21.8.1964

Planes: 5.8.1964

vom: 18.6.1964

ten u. Benachbarten: *siehe beigef.*



|   |                               |
|---|-------------------------------|
|  | geplante Bebauung             |
|  | vorhandene Bebauung           |
|  | inzwischen erstellte Bebauung |
|  | Grenze des Bauungsgebietes    |
|  | Grundstücksgrenzen            |
|  | Flächen für Verkehrsanlagen   |
|  | gewerbl. Nutzung              |