



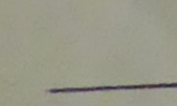









-  VORHANDENE BEBAUUNG
-  GEPLANTE BEBAUUNG
-  FLACHDACHBAUTEN
-  BEGRENZUNG DES BEBAUUNGSGEBIETES
-  BEGRENZUNG DER GRUNDSTÜCKE
-  FLÄCHE FÜR VERKEHRSANLAGEN
-  FLÄCHE FÜR BAUGRUNDSTÜCKE FÜR DEN GEMEINBEDARF
-  FLÄCHE FÜR GEMEINSCHAFTS-ANLAGEN
-  FLÄCHE FÜR GEWERBEAN-SIEDLUNG
-  ZU BESEITIGENDE BAUANLAGEN
-  BAUGRENZEN
-  STRASSEBEGRENZUNG

Genehmigt
 mit RE. vom 26.1.1966
 Az. 421 - 521 - N 1/13
 Neustadt an der Weinstraße,
 den 26.1.1966
 Bezirksregierung der Pfalz
 Im Auftrag
 D.S. g.s. WIRTH
 gezeichnet auf Grund der RE. v. 23.11.64
 Az. 421 - 521 - N 1/13 Stellen



III. Fertigung
Genehmigt
 mit RE. vom 14. Nov. 1966
 Az. 421 - 521 - N 1/13
 Neustadt an der Weinstraße,
 den 14. Nov. 1966
 Bezirksregierung der Pfalz
 Im Auftrag
 D.S. g.s. WIRTH

STADT BAD DÜRKHEIM
BEBAUUNGSPLAN XIV HAUSEN
MST. 1 : 1 000
 BAD DÜRKHEIM, DEN
 STADTVERWALTUNG
 3. JUNI 1965
 BÜRGERMEISTER



Krauß
 BÜRGERMEISTER

15:34 30/APR/2019



15:34 30/APR/2019



15:34 30/APR/2019



15:35 30/APR/2019



Bad Dürkheim, den 12. Okt. 1966
 Erster Beigeordneter
 Stadtverwaltung
 In Vertretung:

- 1.) Änderung des Bebauungsplanes XIV -Häuser- bezüglich der Grundstücke Pl.-Nr. 691 und 692 im Stadtrat am 14. Juli 1966 beschlossen.
- 2.) Geänderte Fassung lag in der Zeit vom 25. Juli bis einschließl. 25. August 1966 im Rathaus zur öffentlichen Einsichtnahme aus.
- 3.) Mit Schreiben vom 6. August 1966 brachte Herr Gerhard Rentel als Einziger eine städtebauliche Anregung ein.
- 4.) In der Stadtratsitzung vom 30. August 1966 wurde die Anregung Rentel zurückgewiesen.
- 5.) In der Stadtratsitzung vom 30. August 1966 wurde die geänderte Fassung als Satzungsantrag angenommen.

VALD
 KEINE
 UUT

ABROSY
 FRIEBIS

15:35 30/APR/2019



15:35 30/APR/2019

- VORHANDENE BEBAUUNG
- GERÄUMTE BEBAUUNG
- FLACHDACHBAUTEN
- BEGRENZUNG DER BEBAUUNG
- BEGRENZUNG DER GRÜNANLAGE
- FLÄCHE FÜR VERLEHRE
- FLÄCHE FÜR BAUGRÜNDE
- FLÄCHE FÜR GEMEINDEGRÜN
- FLÄCHE FÜR GEMEINDEGRÜN
- FLÄCHE FÜR GEMEINDEGRÜN
- FLÄCHE FÜR GEMEINDEGRÜN
- STRASSENBELEGUNG

III. F. ...
 ab 11. ...
 ...
 ...
 ...
 ...



- VORHANDENE BEBAUUNG
- GEPFLANZTE BEBAUUNG
- FLACHDACHBAUTEN
- BEGRENZUNG DER BEBAUUNGSZONEN
- BEGRENZUNG DER GEMEINSCHAFTS
- FLÄCHE FÜR VERKEHRSANLAGEN
- FLÄCHE FÜR ANLAGEANLAGEN FÜR DEN GEMEINSCHAFTS
- FLÄCHE FÜR ANLAGEANLAGEN FÜR DEN GEMEINSCHAFTS
- ZU BESTEHENDE BAUALAGEN
- ZUGREIFEN
- STRECKENBEGRENZUNG

15:36 30/APR/2019

Geführt
 III. Fortführung
 Genehmigt
 am 11. von 11. 11. 11.